



Vámospércs Városi Önkormányzat

Képviselő-testülete



JEGYZŐKÖNYV

VÁMOSPÉRC S VÁROSI ÖNKORMÁNYZAT KÉPVISELŐ-TESTÜLETÉNEK

NYÍLT ÜLÉSÉRŐL

A tanácskozás kezdete:

2023. június 26. napján 14,00 óra

A tanácskozás helye:

Vámospércs Városi Önkormányzat Polgármesteri
Hivatalának emeleti nagyterme

JEGYZŐKÖNYV

Készült: Vámspércs Városi Önkormányzat Képviselő-testületének 2023. június 26. napján 14,00 órai kezdettel Vámspércs Városi Önkormányzat Polgármesteri Hivatalának emeleti nagytermében megtartott nyílt üléséről.

Jelen vannak : Ménes Andrea polgármester,
Somogyi László Gábor alpolgármester,
Nagyné Oláh Edit önkormányzati képviselő
Lakatos József önkormányzati képviselő
Polgárné Nagy Elvira önkormányzati képviselő
Ménésné Vincze Anikó önkormányzati képviselő,
Papp Sándor önkormányzati képviselő
Gálfí József önkormányzati képviselő
Kosztin Mihály önkormányzati képviselő

Igazoltan távol maradt: -----

Tanácskozási joggal jelen van: Kanyóné Papp Klára jegyző

Meghívott vendég: -----

Jegyzőkönyvvezető: Hanuder-Jónizs Bernadett

Ménes Andrea polgármester:

Tisztelettel köszöntöm Vámspércs Városi Önkormányzat Képviselő-testületének nyílt ülésen megjelenteket. Megállapítom, hogy a testület határozatképes 9 fő megjelent tagjával. Az ülést megnyitom. A kiküldött napirendi pontokon túl javaslok felvételre az alábbi: **7. napirendi pontként:** Előterjesztés a Járóbeteg Szakrendelőben lévő büfé üzemeltetése tárgyában. Kérdezem, hogy van-e valakinek napirendi pontokhoz javaslata? Amennyiben nincs, ismertetem a módosított napirendi pontokat.

Nyílt ülés

Napirendi pontok:

1. Előterjesztés a Debreceni Katasztrófavédelmi Kirendeltség 2022. évi beszámolójának jóváhagyása tárgyában
Előterjesztő: Ménes Andrea polgármester
2. Előterjesztés önkormányzati rendelet hatályon kívül helyezése tárgyában
Előterjesztő: Ménes Andrea polgármester
3. Előterjesztés a közterületen elhagyott hulladék felszámolásának és a közterületek tisztántartásának részletes szabályairól szóló önkormányzati rendelet megalkotása tárgyában
Előterjesztő: Ménes Andrea polgármester
4. Előterjesztés Vámspércs város településkép védelméről szóló 20/2019. (XII.02.) önkormányzati rendelet módosítása tárgyban
Előterjesztő: Ménes Andrea polgármester

5. Előterjesztés az önkormányzat fenntartásában működő Vámospércsi Óvoda és Mini Bölcsőde 2023/2024. nevelési évre vonatkozó csoportlétszám meghatározása tárgyában
Előterjesztő: Ménes Andrea polgármester
6. Előterjesztés a Debreceni Vízmű Zrt. üzletrész vásárlása tárgyában
Előterjesztő: Ménes Andrea polgármester
7. Előterjesztés a Járóbeteg Szakrendelőben lévő büfé üzemeltetése tárgyában
Előterjesztő: Ménes Andrea polgármester

Zárt ülés
Napirendi pontok:

1. Előterjesztés önkormányzati bérlakás szerződésének hosszabbítása tárgyában
Előterjesztő: Ménes Andrea polgármester

Kérem szavazzunk a napirendi pontok elfogadásáról!

Vámospercs Városi Önkormányzat Képviselő-testülete 9. igen szavazattal, 0 nem szavazattal, 0 tartózkodás mellett a nyílt és zárt ülés napirendi pontjait elfogadja.

1. napirendi pont: Előterjesztés a Debreceni Katasztrófavédelmi Kirendeltség 2022. évi beszámolójának jóváhagyása tárgyában
(Írásos előterjesztés mellékelve)

Ménes Andrea polgármester:

A Debreceni Katasztrófavédelmi Kirendeltség vezetője, Dr. Nagy Imre tű. alezredes úr megküldte a Képviselő-testület részére a kirendeltség 2022. évi beszámolóját.

A kirendeltség vezető úr beszámolt a végrehajtott szakmai feladatokról (tűzoltósági szakterület, polgári védelmi szakterület, ipar biztonsági szakterület), és a hatósági szakterületen elvégzett munkákról.

A megküldött anyagot az előterjesztés részeként mellékletben csatolásra került. (Szóban részletesen ismertette a beszámolót)

Kérem a Tisztelt Képviselő-testületet, hogy az alábbi határozati javaslatot szíveskedjen elfogadni. Kérdése, hozzászólása van-e valakinek?

Vámospercs Városi Önkormányzat Képviselő-testülete **9 igen szavazattal, 0 nem szavazattal, 0 tartózkodás mellett** az alábbi határozatot hozza:

Vámospercs Városi Önkormányzat Képviselő-testületének
59/2023. (VI.26.)
számú határozata

Vámospercs Városi Önkormányzat Képviselő-testülete úgy dönt, hogy:

1. A Debreceni Katasztrófavédelmi Kirendeltség 2022. évi beszámolóját - az előterjesztés melléklete szerint - jóváhagyja.

2. Felkéri a polgármestert, hogy a testületi döntésről a Debreceni Katasztrófavédelmi Kirendeltség vezetőjét, Dr. Nagy Imre tű. alezredes urat értesítse.

Határidő: azonnal

Felelős: Ménes Andrea polgármester

2. napirendi pont: Előterjesztés önkormányzati rendelet hatályon kívül helyezése tárgyában
(Írásos előterjesztés mellékelve)

Ménes Andrea polgármester:

A Hajdú-Bihar Megyei Kormányhivatal a Miniszterelnökség megbízásából felmérte, hogy 2023. július 1. napján a Polgármesteri Hivatalban van-e bejelentve házasságkötés.

Ez ebben az évben azért fontos, mert július 1-je a köztisztviselők napja, amely az önkormányzat 6/2017. (III.27.) önkormányzati rendelet alapján munkaszüneti nap.

Az anyakönyvi eljárásról szóló 2010. évi I. törvény 27. § (2) bekezdése alapján nem köthető házasság ha az az adott Képviselő-testület Hivatala köztisztviselői számára munkaszüneti nap, július 1-jén.

Fentiekre tekintettel annak érdekében, hogy a bejelentett házasságkötés érvényesen megtartható legyen szükségessé vált a fent hivatkozott önkormányzati rendelet hatályon kívül helyezése.

Kérem a Tisztelt Képviselő-testületet, hogy az előterjesztést megtárgyalni és a rendelet-tervezetet elfogadni szíveskedjen. Kérdése, hozzászólása van-e valakinek?

Vámospércs Városi Önkormányzat Képviselő-testülete **9 igen szavazattal, 0 nem szavazattal, 0 tartózkodás mellett** az alábbi rendeletet alkotja:

**Vámospércs Városi Önkormányzat
9/2023. (VI. 26.) önkormányzati rendelete
önkormányzati rendelet hatályon kívül helyezéséről**

Vámospércs Városi Önkormányzat Képviselő-testülete az Alaptörvény 32. cikk (2) bekezdésében meghatározott eredeti jogalkotói hatáskörében, az Alaptörvény 32. cikk (1) a) pontjában meghatározott feladatkörében eljárva a következőket rendeli el:

1. §

Hatályát veszti Vámospércs Városi Önkormányzat Képviselő-testületének a közszolgálati tisztviselők napja munkaszüneti nappá nyilvánításáról szóló 6/2017. (III.27.) önkormányzati rendelete.

Záró rendelkezések

2. §

E rendelet a kihirdetés napján lép hatályba és az azt követő napon hatályát veszti.
A rendelet kihirdetéséről a jegyző a helyben szokásos módon gondoskodik.

Vámospércs, 2023. június 26.

Ménes Andrea
polgármester

Kanyóné Papp Klára
jegyző

A rendeletet a mai napon kihirdetem:
Vámospércs, 2023. június 26.

Kanyóné Papp Klára
jegyző

Vámospércs Városi Önkormányzat
9/2023. (VI. 26.) önkormányzati rendelete
önkormányzati rendelet hatályon kívül helyezéséről

Vámospércs Városi Önkormányzat Képviselő-testülete az Alaptörvény 32. cikk (2) bekezdésében meghatározott eredeti jogalkotói hatáskörében, az Alaptörvény 32. cikk (1) a) pontjában meghatározott feladatkörében eljárva a következőket rendeli el:

1. §

Hatályát veszti Vámospércs Városi Önkormányzat Képviselő-testületének a közszolgálati tisztviselők napja munkaszüneti nappá nyilvánításáról szóló 6/2017. (III.27.) önkormányzati rendelete.

Záró rendelkezések


2. §

E rendelet a kihirdetés napján lép hatályba és az azt követő napon hatályát veszti.
A rendelet kihirdetéséről a jegyző a helyben szokásos módon gondoskodik.


Vámospércs, 2023. június 26.


Ménes Andrea
polgármester




Kányóné Papp Klára
jegyző

A rendeletet a mai napon kihirdetem:
Vámospércs, 2023. június 26.


Kányóné Papp Klára
jegyző



3. napirendi pont: Előterjesztés a közterületen elhagyott hulladék felszámolásának és a közterületek tisztántartásának részletes szabályairól szóló önkormányzati rendelet megalkotása tárgyában

(Írásos előterjesztés mellékelve)

Ménes Andrea polgármester:

A Hajdú-Bihar Vármegyei Kormányhivatal a helyi önkormányzatok jogszerű működésének elősegítése érdekében tájékoztatást adott a hulladékról szóló 2012. évi CLXXXV. (továbbiakban: Ht.) és a Magyarország helyi önkormányzatairól szóló 2011. évi CLXXXIX. törvény (továbbiakban: Mötv.) 2023. július 1. napjától hatályba lépő módosulásáról.

A Ht. a települési önkormányzat hulladékgazdálkodási közfeladat ellátási kötelezettséget tartalmazó szakaszai, valamint a Mötv. 13. § (1) bekezdésének 19. pontja 2023. július 1. napjától hatályát veszti.

A helyi önkormányzatok hulladékgazdálkodási közszolgáltatással kapcsolatos feladatellátási kötelezettséget az állam veszi át, de a közterületen elhagyott hulladék felszámolása és a közterületek tisztántartására vonatkozó részletes szabályok meghatározása továbbra is az önkormányzatok feladata marad. Az önkormányzati hulladékgazdálkodási közfeladat megszűnésével 2023. július 1-től megváltozik a rendeleti szintű szabályozás is, és a Ht. kötelező önkormányzati rendeletalkotási tárgykörei a 35. § (1) bekezdés h) pont kivételével megszűnnek, illetve a rendeletalkotási felhatalmazást adó 88. § (4) bekezdés a) b) és d) pontja is hatályát veszti.

A fennmaradó kötelező rendeletalkotási tárgykörök a Ht. 35. § (1) bekezdésének h) pontja alapján az elhagyott hulladék felszámolásához szükséges helyi intézkedések körének és a Ht. 88. § (4) bekezdésének c) pontja alapján a közterület tisztán tartására vonatkozó részletes szabályoknak a meghatározása.

Az önkormányzatnak a DHK-val kötött közszolgáltatási szerződése a Ht. erejénél fogva 2023. június 30. napjával megszűnik.

A környezet védelmének általános szabályairól szóló 1995. évi LIII. törvény 48. § (3) bekezdése alapján az önkormányzatnak a környezetvédelmi, így a köztisztasági tárgyú rendeletének tervezetét véleményezésre meg kell küldenie a kormányhivatala környezetvédelmi, természetvédelmi és hulladékgazdálkodási főosztálynak.

Fentiek figyelembe vételével elkészített új hulladékgazdálkodási közfeladat ellátásról rendelet tervezete az előterjesztés mellékletét képezi. A rendelet hatályba lépésével egyidejűleg az ugyanezen tárgykörben korábban megalkotott önkormányzati rendelet hatályát veszti.

A jogalkotásról szóló 2010. évi CXIII. törvény (továbbiakban: Jat.) 17. § (1) bekezdése szerint a jogszabály előkészítője előzetes hatásvizsgálat elvégzésével felméri a szabályozás várható következményeit, melynek eredményéről a Képviselő-testületet tájékoztatni kell. A Jat. 17. § (2) bekezdése során vizsgálni kell:

- a tervezett jogszabály valamennyi jelentősnek ítélt hatását (társadalmi, gazdasági, költségvetési hatásait; környezeti és egészségi következményeit; adminisztratív terheket befolyásoló hatásait),
- a jogszabály megalkotásának szükségességét, a jogalkotás elmaradásának várható következményeit,
- a jogszabály alkalmazásához szükséges személyi, szervezeti, tárgyi és pénzügyi feltételeket.

Fenti rendelkezések alapján az előzetes hatásvizsgálat tekintetében az alábbi tájékoztatást adom:

A rendeletalkotás valamennyi jelentősnek ítélt hatása

a) társadalmi, gazdasági, költségvetési hatásai:

Az állampolgárok a tájékoztatás alapján tudatosabban teljesíthetik állampolgári kötelezettségeiket.

b) környezeti és egészségi következményei:

Javulhat a településen a környezet tisztasága.

c) adminisztratív terheket befolyásoló hatások:

A feladat átadása jelentős adminisztratív terhet jelent majd az érintett dolgozók számára.

A jogszabály megalkotásának szükségessége, a jogalkotás elmaradásának várható következménye:

Az új rendelet megalkotásának célja a magasabb rendű jogszabályoknak való megfelelés. Ennek elmaradása esetén a Hajdú-Bihar Vármegyei Kormányhivatal szakmai segítségnyújtást követően akár törvényességi felhívással is élhet.

A jogszabály alkalmazásához szükséges személyi, szervezeti, tárgyi és pénzügyi feltételek:

A rendeletben foglaltak végrehajtásához szükséges feltételek rendelkezésre állnak, annak alkalmazása személyi, szervezeti, tárgyi többletterhet nem jelent.

Kérem a Tisztelt Képviselő-testületet, hogy az előterjesztés mellékletét képező rendelet-tervezetet megtárgyalni és azt elfogadni szíveskedjen! Kérdése, hozzászólása van-e valakinek?

Vámospércs Városi Önkormányzat Képviselő-testülete **9 igen szavazattal, 0 nem szavazattal, 0 tartózkodás mellett** az alábbi rendeletet alkotja:

Vámospércs Városi Önkormányzat Képviselő-testületének

10/2023. (VI.26.) önkormányzati rendelete

A közterületen elhagyott hulladék felszámolásának és a közterületek tisztántartásának részletes szabályairól

Vámospércs Városi Önkormányzat Képviselő-testülete az Alaptörvény 32. cikk (1) bekezdés a) pontjában, a hulladékról szóló 2012. évi CLXXXV. törvény 35. § (1) bekezdés h) pontjában és a 88. § (4) bekezdés c) pontjában kapott felhatalmazás alapján, a Magyarország helyi önkormányzatairól szóló 2011. évi CLXXXIX. törvény 13. § (1) bekezdés 5. pontjában meghatározott feladatkörében eljárva, a Hajdú-Bihar Vármegyei Kormányhivatal Környezetvédelmi, Természetvédelmi és Hulladékgazdálkodási Főosztálya véleményének kikérésével a következőket rendeli el:

1. Általános rendelkezések

1. §

A rendelet hatálya kiterjed Vámospércs város közigazgatási területére, a közigazgatási területén élő, tartózkodó, tevékenységet végző valamennyi természetes és jogi személyre, valamint jogi személyiséggel nem rendelkező szervezetre.

2. §

Vámospércs Városi Önkormányzat tulajdonát képező közterületeken és ingatlanokon, intézményekben keletkezett hulladék gyűjtését a feladatot ellátó dolgozók végzik, az összegyűjtött hulladék elszállításáról és kezeléséről az önkormányzat a szolgáltatóval kötött szerződés alapján gondoskodik.

2. Az elhagyott hulladék felszámolásához szükséges helyi intézkedések köre

3. §

(1) Vámospércs város közigazgatási területének tisztaságát a település bel- és külterületén a

Polgármesteri Hivatal (továbbiakban: Hivatal) folyamatosan ellenőrzi.

- (2) A Hivatal a közterületen elhelyezett, elhagyott hulladék tényéről, annak helyéről és mennyiségéről 3 napon belül írásban értesíti a Jegyzőt.
- (3) A lakosság az általa észlelt elhagyott hulladékról bejelentést tehet a Hivatal részére az alábbi módon:
 - a) az 52/591-512-es telefonszámon, illetve
 - b) az info@vamospercs.hu e-mail címen.
- (4) A Hivatal az általa észlelt, illetve más személy, szervezet által bejelentett hulladékot köteles megvizsgálni annak érdekében, hogy a közterületen elhagyott hulladék tulajdonosának, elhelyezőjének személye megállapítható-e.

4. §

- (1) A közterületen elhelyezett, elhagyott hulladék mennyiségének csökkentése érdekében az önkormányzat:
 - a) tiltó táblákat helyezhet ki a rendszeres illegális hulladék elhelyezés területén;
 - b) évente legalább két alkalommal – a lakosság és a civil szervezetek bevonásával – hulladékszedési akciót szervezhet;
- (2) A közterületen elhagyott hulladék összegyűjtését az önkormányzat által a Járási Startmunka Mintaprogram Szociális jellegű programelem, illetve a Hosszabb időtartamú közfoglalkoztatási program keretében alkalmazott közfoglalkoztatott személyek végzik.
- (3) Az elhagyott hulladék elszállíttatásáról az önkormányzat a közfoglalkoztatási program keretében a közszolgáltató bevonásával – egyedi megrendelés alapján – gondoskodik.

3. A közterület tisztántartására vonatkozó részletes szabályok

5. §

- (1) Az ingatlanhasználó a közterület tisztán tartása érdekében köteles gondoskodni:
 - a) az ingatlan előtti járdaszakasz, járda hiányában egy méter széles területsáv gyommentesítéséről, hó-eltakarításáról és síkosságmentesítéséről;
 - b) az a) pontban meghatározott járdaszakasz, területsáv és az úttest közötti közterület tisztán tartásáról, gyommentesítéséről;
 - c) az ingatlanról a járda és az úttest felé nyúló ágak és bokrok megfelelő nyeséséről;
 - d) az ingatlanon lévő madarak fészkelő helyei alatti közterület szennyeződésektől való megtisztításáról.
- (2) Intézmények, kereskedelmi és vendéglátó-ipari egységek és más elárúsító helyek előtti járdaszakaszt a tényleges használatnak kell tisztántartani, a hulladékot összegyűjteni, függetlenül attól, hogy a hulladék üzleti tevékenységből származik-e.
- (3) A közterület rendeltetéstől eltérő célra (árusítás, építési, szerelési munka, sktb.) történő használata esetén a használattal érintett területet a használó köteles tisztántartani.

6. §

- (1) Az ingatlantulajdonos, ingatlanhasználó téli időszakban, havazást követően az ingatlanát

közvetlenül határoló közterületen lévő járdáról a havat, jeget haladéktalanul köteles eltakarítani, a síkosság-mentesítést elvégezni.

- (2) A járdáról letakarított jeget, havat a közút és a járda között úgy kell felhalmozni, hogy az a csapadékvíz elfolyását ne gátolja, illetve oly módon, hogy a gyalogos- és közúti forgalom biztonsága és zavartalansága biztosított legyen.
- (3) Tilos az összegyűjtött hó elhelyezése gyalogos közlekedési útvonalon, útkereszteződésben, úttorkolatban, a kapubejáró elé annak szélességében, a tömegközlekedésre szolgáló jármű megállóhelyén.
- (4) A hóeltakarítás és a jégmentesítés során tilos környezetszennyező anyagokat (pl. konyhasó), darabos, sérülést okozó anyagokat, valamint bomló és szerves anyagokat használni.
- (5) A jégmentesítésre homokot, hamut, fűrészport kell szóróanyagként használni. A szóróanyag beszerzéséről a tisztántartásra, síkosság-mentesítésre kötelezettnek kell gondoskodnia.

4. Záró rendelkezések

7. §

A rendelet hatályba lépésével egyidejűleg hatályát veszti Vámospércs Városi Önkormányzat Képviselő-testületének 10/2021. (IX.20.) önkormányzati rendelete.

8. §

- (1) Ez a rendelet 2023. július 1-jén lép hatályba. Kihirdetéséről a jegyző a helyben szokásos módon gondoskodik.

Vámospércs, 2023. június 26.

Ménes Andrea
polgármester

Kanyóné Papp Klára
jegyző

A rendeletet a mai napon kihirdettem:

Vámospércs, 2023. június 26.

Kanyóné Papp Klára
jegyző

Vámospércs Városi Önkormányzat Képviselő-testületének

10/2023. (VI.26.) önkormányzati rendelete

A közterületen elhagyott hulladék felszámolásának és a közterületek tisztántartásának részletes szabályairól

Vámospércs Városi Önkormányzat Képviselő-testülete az Alaptörvény 32. cikk (1) bekezdés a) pontjában, a hulladékról szóló 2012. évi CLXXXV. törvény 35. § (1) bekezdés h) pontjában és a 88. § (4) bekezdés c) pontjában kapott felhatalmazás alapján, a Magyarország helyi önkormányzatairól szóló 2011. évi CLXXXIX. törvény 13. § (1) bekezdés 5. pontjában meghatározott feladatkörében eljárva, a Hajdú-Bihar Vármegyei Kormányhivatal Környezetvédelmi, Természetvédelmi és Hulladékgazdálkodási Főosztálya véleményének kikérésével a következőket rendeli el:

1. Általános rendelkezések

1. §

A rendelet hatálya kiterjed Vámospércs város közigazgatási területére, a közigazgatási területén élő, tartózkodó, tevékenységet végző valamennyi természetes és jogi személyre, valamint jogi személyiséggel nem rendelkező szervezetre.

2. §

Vámospércs Városi Önkormányzat tulajdonát képező közterületeken és ingatlanokon, intézményekben keletkezett hulladék gyűjtését a feladatot ellátó dolgozók végzik, az összegyűjtött hulladék elszállításáról és kezeléséről az önkormányzat a szolgáltatóval kötött szerződés alapján gondoskodik.

2. Az elhagyott hulladék felszámolásához szükséges helyi intézkedések köre

3. §

- (1) Vámospércs város közigazgatási területének tisztaságát a település bel- és külterületén a Polgármesteri Hivatal (továbbiakban: Hivatal) folyamatosan ellenőrzi.
- (2) A Hivatal a közterületen elhelyezett, elhagyott hulladék tényéről, annak helyéről és mennyiségéről 3 napon belül írásban értesíti a Jegyzőt.
- (3) A lakosság az általa észlelt elhagyott hulladékról bejelentést tehet a Hivatal részére az alábbi módon:
 - a) az 52/591-512-es telefonszámon, illetve
 - b) az info@vamospercs.hu e-mail címen.
- (4) A Hivatal az általa észlelt, illetve más személy, szervezet által bejelentett hulladékot köteles megvizsgálni annak érdekében, hogy a közterületen elhagyott hulladék tulajdonosának, elhelyezőjének személye megállapítható-e.

4. §

- (1) A közterületen elhelyezett, elhagyott hulladék mennyiségének csökkentése érdekében az önkormányzat:
 - a) tiltó táblákat helyezhet ki a rendszeres illegális hulladék elhelyezés területén;
 - b) évente legalább két alkalommal – a lakosság és a civil szervezetek bevonásával – hulladékszedési akciót szervezhet;
- (2) A közterületen elhagyott hulladék összegyűjtését az önkormányzat által a Járási Startmunka Mintaprogram Szociális jellegű programelem, illetve a Hosszabb időtartamú közfoglalkoztatási program keretében alkalmazott közfoglalkoztatott személyek végzik.
- (3) Az elhagyott hulladék elszállíttatásáról az önkormányzat a közfoglalkoztatási program keretében a közszolgáltató bevonásával – egyedi megrendelés alapján – gondoskodik.

3. A közterület tisztántartására vonatkozó részletes szabályok

5. §

- (1) Az ingatlanhasználó a közterület tisztán tartása érdekében köteles gondoskodni:
 - a) az ingatlan előtti járdaszakasz, járda hiányában egy méter széles területsáv gyommentesítéséről, hó-eltakarításáról és síkosságmentesítéséről;
 - b) az a) pontban meghatározott járdaszakasz, területsáv és az úttest közötti közterület tisztán tartásáról, gyommentesítéséről;
 - c) az ingatlanról a járda és az úttest felé nyúló ágak és bokrok megfelelő nyeséséről;
 - d) az ingatlanon lévő madarak fészkelő helyei alatti közterület szennyeződésektől való megtisztításáról.
- (2) Intézmények, kereskedelmi és vendéglátó-ipari egységek és más elárúsító helyek előtti járdaszakaszt a tényleges használónak kell tisztántartani, a hulladékot összegyűjteni, függetlenül attól, hogy a hulladék üzleti tevékenységből származik-e.
- (3) A közterület rendeltetéstől eltérő célra (árusítás, építési, szerelési munka, sktb.) történő használata esetén a használattal érintett területet a használó köteles tisztántartani.

6. §

- (1) Az ingatlan tulajdonos, ingatlanhasználó téli időszakban, havazást követően az ingatlanát közvetlenül határoló közterületen lévő járdáról a havat, jeget haladéktalanul köteles eltakarítani, a síkosság-mentesítést elvégezni.
- (2) A járdáról letakarított jeget, havat a közút és a járda között úgy kell felhalmozni, hogy az a csapadékvíz elfolyását ne gátolja, illetve oly módon, hogy a gyalogos- és közúti forgalom biztonsága és zavartalansága biztosított legyen.
- (3) Tilos az összegyűjtött hó elhelyezése gyalogos közlekedési útvonalon, útkereszteződésben, úttorkolatban, a kapubejáró elé annak szélességében, a tömegközlekedésre szolgáló jármű megállóhelyén.
- (4) A hóeltakarítás és a jégmentesítés során tilos környezetszennyező anyagokat (pl. konyhasó), darabos, sérülést okozó anyagokat, valamint bomló és szerves anyagokat használni.

- (5) A jégmentesítésre homokot, hamut, fűrészpport kell szóróanyagként használni. A szóróanyag beszerzéséről a tisztántartásra, síkosság-mentesítésre kötelezettnek kell gondoskodnia.

4. Záró rendelkezések

7. §

A rendelet hatályba lépésével egyidejűleg hatályát veszti Vámospércs Városi Önkormányzat Képviselő-testületének 10/2021. (IX.20.) önkormányzati rendelete.

8. §

- (1) Ez a rendelet 2023. július 1-jén lép hatályba. Kihirdetéséről a jegyző a helyben szokásos módon gondoskodik.

Vámospércs, 2023. június 26.



Ménes Andrea
polgármester




Kanyóné Papp Klára
jegyző

A rendeletet a mai napon kihirdettem:

Vámospércs, 2023. június 26.


Kanyóné Papp Klára
jegyző



4. napirendi pont: Előterjesztés Vámspércs város településkép védelméről szóló 20/2019. (XII.02.) önkormányzati rendelet módosítása tárgyában
(Írásos előterjesztés mellékelve)

Ménes Andrea polgármester:

Vámspércs város közigazgatási területére készült 20/2019. (XII.02.) önkormányzati rendelettel (továbbiakban: Tkr.) jóváhagyott településkép védelméről szóló rendelet módosítása szükségessé vált a Hajdú-Bihar Vármegyei Kormányhivatal Hatósági Főosztályának szakmai segítségnyújtó levele kapcsán (Ikt.sz.: HB/11-TÖRV/00733-1/2022).

A rendelet módosítás adatszolgáltatása, egyeztetése és elfogadása a településtervek tartalmáról, elkészítésének és elfogadásának rendjéről, valamint egyes településrendezési sajátos jogintézményekről 419/2021. (VII. 15.) Korm. rendelet (továbbiakban: R.) 59. § - 74. § rendelkezéseinek megfelelően történik általános eljárás rendben az E-tér digitális egyeztető felületen.

A véleményező szervek közül a Hortobágyi Nemzeti Park Igazgatósága, SZSZBVKH Állami Főépítési Iroda, SZSZBVKH Építésügyi és Örökségvédelmi Főosztálya (határidőn túl érkezett), a Nemzeti Média-és Hírközlési Hatóság, a Honvédelmi Minisztérium Hatósági Főosztálya adott véleményt az E-tér digitális egyeztető felületen és az elektronikus ügyfélkapun keresztül. A beérkezett véleményeket megvizsgáltuk a tervező bevonásával és azokat az észrevételek, melyek relevánsak, az önkormányzat rendelet tervezet módosításában átvezetésre kerültek.

A fentiek alapján kérem a T. Képviselő-testületet, hogy az előterjesztést megtárgyalni és a rendelet tervezetet elfogadni szíveskedjen. Kérdése, hozzászólása van-e valakinek?

Vámspércs Városi Önkormányzat Képviselő-testülete **6 igen szavazattal, 0 nem szavazattal, 0 tartózkodás mellett** az alábbi rendeletet alkotja:

**Vámspércs Városi Önkormányzat Képviselő-testületének
11/2023 (VI.26.) önkormányzati rendelete**

**A VÁMOSPÉRC S VÁROS TELEPÜLÉSKÉPÉNEK VÉDELMEÉRŐL SZÓLÓ 20/2019.
(XII.02.) ÖNKORMÁNYZATI RENDELET MÓDOSÍTÁSÁRÓL**

Az önkormányzati rendelet felhatalmazó rendelkezése az alábbiak szerint módosul:

Vámspércs Városi Önkormányzat Képviselő-testülete a településkép védelméről szóló 2016. évi LXXIV. törvény 12. § (2) bekezdésében kapott felhatalmazás alapján, a Magyarország helyi önkormányzatairól szóló 2011. évi CLXXXIX. törvény 13. § (1) bekezdés 1. pontjában, a közigazgatási szabályszegések szankcióiról szóló 2017. évi CXXV. törvény, valamint az épített környezet alakításáról és védelméről szóló 1997. évi LXXVIII. törvény 57. § (2) és (3) bekezdésében meghatározott feladatkörében eljárva – a településtervek tartalmáról, elkészítésének és elfogadásának rendjéről, valamint egyes településrendezési sajátos jogintézményekről szóló 419/2021. (VII. 15.) Korm. rendelet (a továbbiakban: Korm. rendelet) 70.§-ában biztosított véleményezési jogkörében eljáró:

- az állami főépítési hatáskörében eljáró Hajdú-Bihar Vármegyei Kormányhivatal;
- Nemzeti Média és Hírközlési Hatóság Hivatala
- Hortobágyi Nemzeti Park Igazgatóság;
- örökségvédelmi feladatkörben eljáró Hajdú-Bihar Vármegyei Kormányhivatal

- az erről szóló külön önkormányzati rendelemben partnerségi egyeztetésre megjelölt partnerek véleményének kikérésével – a következőket rendeli el:

1.§

Az önkormányzati rendelet 5. § 19. pontja törlésre kerül.

2.§

Az önkormányzati rendelet 6. § (6) bekezdése az alábbiak szerint módosul:

- (6) *A helyi védelem alá helyezett értékek jegyzéke - e rendelet 3. mellékletének megfelelően – tartalmazza a védetté nyilvánított helyi érték a) megnevezését,*
- b) nyilvántartási számát,*
 - c) azonosító adatait (alkotó megnevezése),*
 - d) védelem típusát, rövid indokolását,*
 - e) pontos helyét (utcanév, házszám, helyrajzi szám),*
 - f) fotókat,*
 - g) állapotfelmérésének adatait, állapotát befolyásoló átalakításokat, tevékenységeket történeti sorrendben,*
 - h) a védett értékhez fűződő korlátozásokat,*
 - i) a védett értékhez kapcsolódó támogatásokat.*

3.§

Az önkormányzati rendelet 9.§ (5) bekezdés b) pontja az alábbiak szerint módosul:

- b) NATURA 2000 kiemelt jelentőségű természet megőrzési terület országos jelentőségű és a fokozottan védett természetvédelmi terület, „ex lege” védett-természeti emlék területek, az országos ökológiai hálózat magterülete és az ökológiai folyosó területe,*

4.§

Az önkormányzati rendelet 11.§ (1) bekezdése törlésre kerül.

5.§

Az önkormányzati rendelet 12.§ (2) bekezdése törlésre kerül.

6.§

Az önkormányzati rendelet 13.§ (2) bekezdése törlésre kerül.

7.§

Az önkormányzati rendelet 14.§ (2) bekezdése törlésre kerül.

8.§

Az önkormányzati rendelet 16.§ (2) bekezdése törlésre kerül.

9.§

Az önkormányzati rendelet 17.§ (2) bekezdése törlésre kerül.

10.§

Az önkormányzati rendelet 18.§ (2) bekezdése törlésre kerül.

11.§

Az önkormányzati rendelet 21.§ (1) bekezdés a) pontja az alábbiak szerint módosul:

- a) *Reklámot, reklámhordozó eszközt, berendezést, létesítményt közterületen településképi bejelentési eljárás alapján az ott lévő, a településképi védelméről szóló törvény reklámok közzétételével kapcsolatos rendelkezéseinek végrehajtásáról szóló 104/2017. (IV.28.) Korm. rendelet 1. § 19. pontjában meghatározott utcabútorokon,*

12.§

Az önkormányzati rendelet 24.§ (1) bekezdés a) pontja az alábbiak szerint módosul:

- (1) *A településképi védelmi tájékoztatás és szakmai konzultáció kötelező:*
 - a) *minden olyan építési tevékenység esetén, mely a lakóépület építése esetén helyi védett utcaképpel érintett, vagy településképi szempontból meghatározó területen található,*

13.§

Az önkormányzati rendelet 24.§ (1) bekezdés b) pontja törlésre kerül.

14.§

Az önkormányzati rendelet 25.§ (9) bekezdése az alábbiak szerint módosul:

- (9) *A településképi véleményezési eljárás az építtető, illetve az általa megbízott tervező (a továbbiakban együtt: kérelmező) által a polgármesterhez benyújtott kérelemre indul. A benyújtandó építészeti-műszaki tervdokumentációnak a Korm. rendeletben előírt munkarészeket kell tartalmaznia.*

15.§

Az önkormányzati rendelet 26.§ (1) (2) és (5) bekezdése az alábbiak szerint módosul:

- (1) *A polgármester településképi eljárást folytat le:*
 - a) *az építmények rendeltetésének megváltoztatása - így az önálló rendeltetési egység rendeltetésének módosítása vagy az építmény rendeltetési egységei számának megváltozása - esetén, az országos és a helyi építési követelmények és*

- b) a reklámok és reklámhordozók elhelyezése tekintetében
 - ba) a reklám-elhelyezési kormányrendeletben szereplő általános elhelyezési és a településképi rendeletben szereplő különös településképi követelmények, vagy
 - bb) a különös településképi követelmények meghatározásának hiányában a reklám-elhelyezési kormányrendeletben szereplő általános elhelyezési követelmények érvényesítése érdekében.
- (2) Településképi bejelentési eljárást kell lefolytatni továbbá az 1. mellékletben megjelölt, „településképi jelentőségű területeken”
- a) az építésügyi és építésfelügyeleti hatósági eljárásokról és ellenőrzésekről, valamint az építésügyi hatósági szolgáltatásról szóló kormányrendeletben építési engedélyhez, vagy
 - b) az Étv. 33/A. §-a szerinti egyszerű bejelentéshez nem kötött építési tevékenységeket megelőzően.
 - c) közterületen vagy közhasználatú magánterületen információs vagy más célú berendezés elhelyezése, átalakítása, megváltoztatása esetén.
- (5) A dokumentációnak – a bejelentés tárgyának megfelelően – a településtervek tartalmáról, elkészítésének és elfogadásának rendjéről, valamint egyes településrendezési sajátos jogintézményekről szóló 419/2021. (VII. 15.) Korm. rendelet előírt munkarészeket kell tartalmaznia.

16.§

Az önkormányzati rendelet 27.§-a helyébe az alábbi rendelkezés lép:

27. Rendeltetésváltoztatási bejelentési eljárás

27.§

- (1) E rendelet rendelkezéseit a rendeltetésváltoztatási bejelentési eljárásban ezen alfejezetben foglalt eltérésekkel kell alkalmazni.
- (2) A rendeltetés változtatási bejelentési eljárás során a hatóság vizsgálja, hogy a tervezett rendeltetés az országos és helyi építési követelményeknek megfelelnek-e.
- (3) Amennyiben a rendeltetésváltoztatás negatív hatású környezetterheléssel jár, a helyi építési szabályzat szerinti övezeti besorolásnak való megfelelést a fellépő környezetterhelés szerinti szakértői vélemény csatolásával kell igazolni, hogy a tervezett rendeltetés az övezetben vagy az építési övezetben elhelyezhető.
- (4) A helyi építési szabályzat szerinti gazdasági területet érintő (Gksz, Gip, Gá jelű építési övezet) rendeltetésváltozás esetén a (3) bekezdés szerinti szakértői véleményt minden esetben csatolni kell, mellyel a kérelmező igazolja, hogy a tervezett rendeltetés megvalósításával nem jelentős zavaró hatású gazdasági tevékenységi célú építmény és ahhoz kapcsolódó tevékenység alakul ki.
- (5) A (3) bekezdés szerinti szakértő az építési övezet szerinti követelményeknek való megfelelés érdekében a környezetterhelés csökkentése céljából feltételeket írhat elő.
- (6) A hatóság a kérelmet elutasítja, ha a kérelem szerinti rendeltetésváltozás a (2) bekezdésben foglaltaknak nem felel meg.

17.§

Az önkormányzati rendelet kiegészül az alábbi paragrafussal:

27/A. §

- (1) *Rendeltetésváltoztatás esetén a kérelmet az 4. számú melléklet szerinti formanyomtatványon kell benyújtani.*
- (3) *A papír alapú kérelmet két példányban kell benyújtani. A bejelentés tudomásulvételét követően egy példány tervdokumentáció záradékolásra kerül, melyet a kérelmezőnek megküld a hatóság.*
- (4) *Amennyiben a tudomásulvételt követő hat hónapon belül a rendeltetésváltozást nem végzik el, illetve hatósági bizonyítványiránti kérelem nem került benyújtásra, a kiadott tudomásulvétel hatályát veszti.*

18.§

Az önkormányzati rendelet kiegészül az alábbi paragrafussal:

27/B. §

- (1) *Amennyiben a rendeltetés módosítás olyan építési tevékenységgel jár, mely a 35. § (1) bekezdés a) és b) pontja szerinti bejelentéshez kötött, arra a kérelmezőnek a 5. számú melléklet szerinti kérelmet szükséges benyújtania.*
- (2) *A hatósági bizonyítvány iránti kérelemhez a kérelmezőnek – amennyiben a szakértő 39. § (6) bekezdés szerint feltételek írt elő - csatolni kell a szakértő által kiadott nyilatkozatot, hogy az előírt feltételek maradéktalanul megvalósultak.*

19.§

Az önkormányzati rendelet kiegészül az alábbi paragrafussal:

28. A településképi kötelezés

28.§

- (1) *A polgármester a településképi követelmények teljesítése érdekében - hivatalból, vagy kérelemre – településképi kötelezést rendelhet el.
Ha az ingatlan tulajdonosa a településképi rendeletben foglalt településképi követelményeket - a rendeltetés módosítás esetén a helyi építési szabályzatban foglaltakat vagy a településrendezési illeszkedés követelményét - megsértette, a polgármester a figyelmeztetést tartalmazó döntésében felhívja az ingatlantulajdonos figyelmét a jogszabálysértésre és megfelelő határidőt biztosít a jogszabálysértés megszüntetésére.*
- (2) *Amennyiben a felszólításra az elkövető 8 napon belül nem reagál, a Képviselő- testület településképi-védelmi bírságot szabhat ki, melyet az önkormányzat által megküldött befizetési csekken kell teljesíteni.*
- (3) *A településképi –védelmi bírság összege:*
 - a) *Helyi védett utcaképet, vagy helyi védett egyedi építészeti értéket érintő mulasztás esetén 100.000-200-000 forint közötti összegben állapítható meg,*
 - b) *Településképi szempontból meghatározó területet érintő mulasztás esetén 100.000-150.000 forint közötti összegben állapítható meg,*
 - c) *reklámhordozókra és egyéb műszaki berendezésekre vonatkozó mulasztás esetén 100.000 forint közötti összegben állapítható meg,*
- (4) *A kötelezettség érvényesítésére a közigazgatási végrehajtás szabályait kell alkalmazni, ha annak önkéntes teljesítése elmaradt.*
- (5) *A településképi-védelmi bírság kiszabásánál mérlegelendő szempontokat és annak*

megfizetési módját a Korm. rendelet 51.§-a határozza meg.

20.§

Az önkormányzati rendelet kiegészül jelen rendelet 1. és 2. számú mellékletével.

21.§

E rendelet a kihirdetését követő napon lép hatályba. A rendelet kihirdetéséről a Jegyző a helyben szokásos módon gondoskodik.

Vámospércs, 2023. június 26.

Ménes Andrea polgármester

Kanyóné Papp Klára jegyző

A rendeletet kihirdettem:

Vámospércs, 2023. június 26.

**Kanyóné Papp Klára
jegyző**

Településképi bejelentési eljáráshoz
KÉRELEM
építmény rendeltetésének megváltoztatása
(önálló rendeltetési egység rendeltetésének módosítása vagy az építmény rendeltetési egységei
számának megváltoztatása)
esetén

Kérelmező (építtető) adatai

Tervező adatai:

Név:

Név:

Lakcím/Székhely:

Székhely:

Levelezési cím:

Jogosultság száma:

e-mail cím:

Levelezési címe:

Telefonszám:

e-mail cím:

Telefonszám:

Az ingatlan adatai:

Az ingatlan címe:

Az ingatlan helyrajzi száma:

Az ingatlan területe:m²

A rendeltetésváltozással érintett épületen kívüli további épületek rendeltetése az ingatlanon:

Épület adatai:

Rendeltetési egységek száma:

Eredeti:

Tervezett:

Rendeltetése:

Eredeti:

Tervezett:

Bruttó alapterület:

Eredeti:

Tervezett:

Parkoló igény:

Eredeti:

Tervezett:

A rendeltetésváltozás jár-e nagyobb környezetterheléssel:

megfelelő rész aláhúzendó

igen

nem

Ha igen, akkor a szaktervező:

neve:

jogosultsági száma:

címe:

Építési munkálatok

Építési engedélyhez nem kötött építési munkálatok a kérelem benyújtását követően történnek-e:

(pl. helyreállítás, felújítás, korszerűsítés)

(megfelelő rész aláhúzendó)

igen nem

Ha építési munkával jár a rendeltetésváltoztatás:

Építési munkálatok felsorolása:

<i>Építési munkálatok felsorolása:</i>	
<i>Rendeltetésváltozás megvalósításának tervezett időtartama:</i>	

Kelt:.....

.....
aláírás

Településképi bejelentési eljáráshoz

HATÓSÁGI BIZONYÍTVÁNY IRÁNTI KÉRELEM

*építmény rendeltetésének megváltoztatása
(önálló rendeltetési egység rendeltetésének módosítása vagy az építmény rendeltetési egységei
számának megváltoztatása)
esetén*

Kérelmező (építtető) adatai

**Rendeltetésváltozást tudomásulvételről szóló
határozat száma:**

Név:

Lakcím/Székhely:

.....

Levelezési cím:

Véglegessé válásának dátuma:

e-mail cím:

.....

Telefonszám:

Az ingatlan adatai:

Az ingatlan címe:

Az ingatlan helyrajzi száma:

Az ingatlan területe:m²

A rendeltetésváltozással érintett épületen kialakított rendeltetése:

Kelt:

.....

aláírás

R E N D E L E T É S M E G V Á L T O Z T A T Á S I

KÉRELEM MELLÉKLETEI:

1.

Meglévő építmény jogszerűségének igazolása:
(minden esetben, másolatban)

Tulajdoni lap és térképmásolat

Amennyiben ezek nem igazolják a meglévő épület jelenlegi rendeltetését vagy a jelenlegi rendeltetési egységek számát egyértelműen:

Építési- vagy fennmaradási engedély és használatbavételi engedély, annak záradékolt építészeti-műszaki dokumentációjával együtt, vagy

Építési- vagy fennmaradási engedély és használatbavétel tudomásulvétele, annak záradékolt építészeti- műszaki dokumentációjával együtt, vagy

Építésfelügyeleti hatóság által kiadott hatósági bizonyítvány az egyszerű bejelentéssel épült lakóépületek esetén, és az egyszerű bejelentéssel ÉTDR-be egy időben feltöltött kivitelezési tervdokumentáció, vagy

Az építésügyi hatóság (vagy 2021. III. 1. előtt Vámospércs Város Polgármestere) által kiadott építmény meglétének igazolása céljából kiadott hatósági bizonyítvány az engedélyhez nem kötött épületek esetében, vagy

A korábban kiadott rendeltetésváltozással kapcsolatos hatósági bizonyítvány.

2.

*Tulajdonosi hozzájárulás,
amennyiben a kérelmező nem azonos az ingatlan tulajdonosával.*

3.

Tervdokumentáció (2 példány):

Műszaki leírás:

A műszaki leírás tartalmazza

a meglévő és tervezett rendeltetés feltüntetését,

az ingatlan adatait (terület területe, beépítettség nagyságát, zöldfelületi fedettség mértékét), az ingatlanon lévő épületek felsorolását, azok rendeltetésének megjelölésével, bruttó alapterületet,

rendeltetéssel érintett épület szerkezeti kialakítását, méreteit (bruttó alapterület, hasznos alapterület, belmagasság, épületmagasság),

a rendeltetésváltozás előtti és utáni helyiséglista (funkció, terület, padlózat),

nyilatkozat arról, hogy a tervezett rendeltetés a helyi építési szabályzatban foglaltakon túl az egyéb más jogszabályoknak (pl. OTÉK, abból különösen az építmények rendeltetési célja szerint megfelel az alapvető követelményeknek) megfelel,

amennyiben építési tevékenység (pl. felújítási munkák, nyílászáró elhelyezése, válaszfalak építése vagy bontása) történik azok tételes felsorolása,

parkolómérleg számítás (a jelenlegi és a tervezett rendeltetés tekintetében),

nyilatkozat arról, hogy a tervezett rendeltetés az eredeti rendeltetéshez képest jár-e nagyobb környezetterheléssel (pl. gépjárműforgalom, zaj-, fény-, légszennyezés): amennyiben igen szaktervező által készített technológia terv arról, hogy a környezetében lévő ingatlanon rendeltetésszerű használata miképpen biztosított.

Helyszínrajz:

Az égtáj feltüntetésével, olvasható léptékben tartalmazza:

*a helyi építési szabályzat által előírt mutatók és paraméterek,
az érintett és a szomszédos ingatlanokat, azon lévő építmények feltüntetésével (rendeltetés
megjelölésével, vízszintes és magassági méretek feltüntetésével, a rendeltetésváltozással
érintett épület és a feltüntetett ingatlanokon lévő épületektől való távolságot,
többlet parkoló esetén az ingatlanon való elhelyezés módját,*

Alaprajz:

Az égtáj feltüntetésével, olvasható léptékben tartalmazza:

*a meglévő épület vízszintes és függőleges méretezése,
a meglévő és tervezett helyiségek és azok területének és padlójának jelölése,
a csatlakozó véglegesen rendezett terepet, az épület körüli járdát, az előlépcsőt és egyéb
szerkezeteket,
nyílásokat,*

**Vámospércs Városi Önkormányzat Képviselő-testületének
11/2023 (VI.26.) önkormányzati rendelete**

**A VÁMOSPÉRC S VÁROS TELEPÜLÉSKÉPÉNEK VÉDELMEÉRŐL SZÓLÓ 20/2019.
(XII.02.) ÖNKORMÁNYZATI RENDELET MÓDOSÍTÁSÁRÓL**

Az önkormányzati rendelet felhatalmazó rendelkezése az alábbiak szerint módosul:

Vámospércs Városi Önkormányzat Képviselő-testülete a településkép védelméről szóló 2016. évi LXXIV. törvény 12. § (2) bekezdésében kapott felhatalmazás alapján, a Magyarország helyi önkormányzatairól szóló 2011. évi CLXXXIX. törvény 13. § (1) bekezdés 1. pontjában, a közigazgatási szabályszegések szankcióiról szóló 2017. évi CXXV. törvény, valamint az épített környezet alakításáról és védelméről szóló 1997. évi LXXVIII. törvény 57. § (2) és (3) bekezdésében meghatározott feladatkörében eljárva – a településtervek tartalmáról, elkészítésének és elfogadásának rendjéről, valamint egyes településrendezési sajátos jogintézményekről szóló 419/2021. (VII. 15.) Korm. rendelet (a továbbiakban: Korm. rendelet) 70.§-ában biztosított véleményezési jogkörében eljáró:

- az állami főépítési hatáskörében eljáró Hajdú-Bihar Vármegyei Kormányhivatal;
- Nemzeti Média és Hírközlési Hatóság Hivatala
- Hortobágyi Nemzeti Park Igazgatóság;
- örökségvédelmi feladatkörben eljáró Hajdú-Bihar Vármegyei Kormányhivatal
- az erről szóló külön önkormányzati rendeletben partnerségi egyeztetésre megjelölt partnerek véleményének kikérésével – a következőket rendeli el:

1.§

Az önkormányzati rendelet 5. § 19. pontja törlésre kerül.

2.§

Az önkormányzati rendelet 6. § (6) bekezdése az alábbiak szerint módosul:

- (6) *A helyi védelem alá helyezett értékek jegyzéke - e rendelet 3. mellékletének megfelelően – tartalmazza a védetté nyilvánított helyi érték a) megnevezését,*
- b) nyilvántartási számát,*
 - c) azonosító adatait (alkotó megnevezése),*
 - d) védelem típusát, rövid indokolását,*
 - e) pontos helyét (utcanév, házszám, helyrajzi szám),*
 - f) fotókat,*
 - g) állapotfelmérésének adatait, állapotát befolyásoló átalakításokat, tevékenységeket történeti sorrendben,*
 - h) a védett értékhez fűződő korlátozásokat,*
 - i) a védett értékhez kapcsolódó támogatásokat.*

3.§

Az önkormányzati rendelet 9.§ (5) bekezdés b) pontja az alábbiak szerint módosul:

- b) *NATURA 2000 kiemelt jelentőségű természet megőrzési terület országos jelentőségű és a fokozottan védett természetvédelmi terület, „ex lege” védett-természeti emlék területek, az országos ökológiai hálózat magterülete és az ökológiai folyosó területe,*

4.§

Az önkormányzati rendelet 11.§ (1) bekezdése törlésre kerül.

5.§

Az önkormányzati rendelet 12.§ (2) bekezdése törlésre kerül.

6.§

Az önkormányzati rendelet 13.§ (2) bekezdése törlésre kerül.

7.§

Az önkormányzati rendelet 14.§ (2) bekezdése törlésre kerül.

8.§

Az önkormányzati rendelet 16.§ (2) bekezdése törlésre kerül.

9.§

Az önkormányzati rendelet 17.§ (2) bekezdése törlésre kerül.

10.§

Az önkormányzati rendelet 18.§ (2) bekezdése törlésre kerül.

11.§

Az önkormányzati rendelet 21.§ (1) bekezdés a) pontja az alábbiak szerint módosul:

- a) *Reklámot, reklámhordozó eszközt, berendezést, létesítményt közterületen településképi bejelentési eljárás alapján az ott lévő, a településképi védelméről szóló törvény reklámok közzétételével kapcsolatos rendelkezéseinek végrehajtásáról szóló 104/2017. (IV.28.) Korm. rendelet 1. § 19. pontjában meghatározott utcabútorokon,*

12.§

Az önkormányzati rendelet 24.§ (1) bekezdés a) pontja az alábbiak szerint módosul:

- (1) *A településképi-védelmi tájékoztatás és szakmai konzultáció kötelező:*

- a) minden olyan építési tevékenység esetén, mely a lakóépület építése esetén helyi védett utcaképpel érintett, vagy településképi szempontból meghatározó területen található,

13.§

Az önkormányzati rendelet 24.§ (1) bekezdés b) pontja törlésre kerül.

14.§

Az önkormányzati rendelet 25.§ (9) bekezdése az alábbiak szerint módosul:

- (9) *A településképi véleményezési eljárás az építető, illetve az általa megbízott tervező (a továbbiakban együtt: kérelmező) által a polgármesterhez benyújtott kérelemre indul. A benyújtandó építészeti-műszaki tervdokumentációnak a Korm. rendeletben előírt munkarészeket kell tartalmaznia.*

15.§

Az önkormányzati rendelet 26.§ (1) (2) és (5) bekezdése az alábbiak szerint módosul:

- (1) *A polgármester településképi eljárást folytat le:*
- a) *az építmények rendeltetésének megváltoztatása - így az önálló rendeltetési egység rendeltetésének módosítása vagy az építmény rendeltetési egységei számának megváltozása - esetén, az országos és a helyi építési követelmények és*
 - b) *a reklámok és reklámhordozók elhelyezése tekintetében*
 - ba) *a reklám-elhelyezési kormányrendeletben szereplő általános elhelyezési és a településképi rendeletben szereplő különös településképi követelmények, vagy*
 - bb) *a különös településképi követelmények meghatározásának hiányában a reklám-elhelyezési kormányrendeletben szereplő általános elhelyezési követelmények érvényesítése érdekében.*
- (2) *Településképi bejelentési eljárást kell lefolytatni továbbá az 1. mellékletben megjelölt, „településképi jelentőségű területeken”*
- a) *az építésügyi és építésfelügyeleti hatósági eljárásokról és ellenőrzésekről, valamint az építésügyi hatósági szolgáltatásról szóló kormányrendeletben építési engedélyhez, vagy*
 - b) *az Étv. 33/A. §-a szerinti egyszerű bejelentéshez nem kötött építési tevékenységeket megelőzően.*
 - c) *közterületen vagy közhasználatú magánterületen információs vagy más célú berendezés elhelyezése, átalakítása, megváltoztatása esetén.*
- (5) *A dokumentációnak – a bejelentés tárgyának megfelelően – a településtervek tartalmáról, elkészítésének és elfogadásának rendjéről, valamint egyes településrendezési sajátos jogintézményekről szóló 419/2021. (VII. 15.) Korm. rendelet előírt munkarészeket kell tartalmaznia.*

16.§

Az önkormányzati rendelet 27.§-a helyébe az alábbi rendelkezés lép:

27. Rendeltetésváltoztatási bejelentési eljárás

27.§

- (1) *E rendelet rendelkezéseit a rendeltetésváltoztatási bejelentési eljárásban ezen alfejezetben foglalt eltérésekkel kell alkalmazni.*
- (2) *A rendeltetés változtatási bejelentési eljárás során a hatóság vizsgálja, hogy a tervezett rendeltetés az országos és helyi építési követelményeknek megfelelnek-e.*
- (3) *Amennyiben a rendeltetésváltoztatás negatív hatású környezetterheléssel jár, a helyi építési szabályzat szerinti övezeti besorolásnak való megfelelést a fellépő környezetterhelés szerinti szakértői vélemény csatolásával kell igazolni, hogy a tervezett rendeltetés az övezetben vagy az építési övezetben elhelyezhető.*
- (4) *A helyi építési szabályzat szerinti gazdasági területet érintő (Gksz, Gip, Gá jelű építési övezet) rendeltetésváltozás esetén a (3) bekezdés szerinti szakértői véleményt minden esetben csatolni kell, mellyel a kérelmező igazolja, hogy a tervezett rendeltetés megvalósításával nem jelentős zavaró hatású gazdasági tevékenységi célú építmény és ahhoz kapcsolódó tevékenység alakul ki.*
- (5) *A (3) bekezdés szerinti szakértő az építési övezet szerinti követelményeknek való megfelelés érdekében a környezetterhelés csökkentése céljából feltételeket írhat elő.*
- (6) *A hatóság a kérelmet elutasítja, ha a kérelem szerinti rendeltetésváltozás a (2) bekezdésben foglaltaknak nem felel meg.*

17.§

Az önkormányzati rendelet kiegészül az alábbi paragrafussal:

27/A. §

- (1) *Rendeltetésváltoztatás esetén a kérelmet az 4. számú melléklet szerinti formanyomtatványon kell benyújtani.*
- (3) *A papír alapú kérelemet két példányban kell benyújtani. A bejelentés tudomásulvételét követően egy példány tervdokumentáció záradékolásra kerül, melyet a kérelmezőnek megküld a hatóság.*
- (4) *Amennyiben a tudomásulvételt követő hat hónapon belül a rendeltetésváltozást nem végzik el, illetve hatósági bizonyítványiránti kérelem nem került benyújtásra, a kiadott tudomásulvétel hatályát veszti.*

18.§

Az önkormányzati rendelet kiegészül az alábbi paragrafussal:

27/B. §

- (1) *Amennyiben a rendeltetés módosítás olyan építési tevékenységgel jár, mely a 35. § (1) bekezdés a) és b) pontja szerinti bejelentéshez kötött, arra a kérelmezőnek a 5. számú melléklet szerinti kérelmet szükséges benyújtania.*
- (2) *A hatósági bizonyítvány iránti kérelemhez a kérelmezőnek – amennyiben a szakértő 39. § (6) bekezdés szerint feltételek írt elő - csatolni kell a szakértő által kiadott nyilatkozatot, hogy az előírt feltételek maradéktalanul megvalósultak.*

19.§

Az önkormányzati rendelet kiegészül az alábbi paragrafussal:

28. A településképi kötelezés

28.§

- (1) *A polgármester a településképi követelmények teljesítése érdekében - hivatalból, vagy kérelemre – településképi kötelezést rendelhet el.
Ha az ingatlan tulajdonosa a településképi rendeletben foglalt településképi követelményeket - a rendeltetés módosítás esetén a helyi építési szabályzatban foglaltakat vagy a településrendezési illeszkedés követelményét - megsértette, a polgármester a figyelmeztetést tartalmazó döntésében felhívja az ingatlantulajdonos figyelmét a jogszabálysértésre és megfelelő határidőt biztosít a jogszabálysértés megszüntetésére.*
- (2) *Amennyiben a felszólításra az elkövető 8 napon belül nem reagál, a Képviselő- testület településkép-védelmi bírságot szabhat ki, melyet az önkormányzat által megküldött befizetési csekken kell teljesíteni.*
- (3) *A településkép –védelmi bírság összege:*
 - a) *Helyi védett utcaképet, vagy helyi védett egyedi építészeti értéket érintő mulasztás esetén 100.000-200-000 forint közötti összegben állapítható meg,*
 - b) *Településképi szempontból meghatározó területet érintő mulasztás esetén 100.000-150.000 forint közötti összegben állapítható meg,*
 - c) *reklámhordozókra és egyéb műszaki berendezésekre vonatkozó mulasztás esetén 100.000 forint közötti összegben állapítható meg,*
- (4) *A kötelezettség érvényesítésére a közigazgatási végrehajtás szabályait kell alkalmazni, ha annak önkéntes teljesítése elmaradt.*
- (5) *A településkép-védelmi bírság kiszabásánál mérlegelendő szempontokat és annak megfizetési módját a Korm. rendelet 51.§-a határozza meg.*


20.§

Az önkormányzati rendelet kiegészül jelen rendelet 1. és 2. számú mellékletével.

21.§

E rendelet a kihirdetését követő napon lép hatályba. A rendelet kihirdetéséről a Jegyző a helyben szokásos módon gondoskodik.

Vámospercs, 2023. június 26.


Ménes Andrea polgármester




Kanyóne Papp Klára jegyző

A rendeletet kihirdettem:

Vámospercs, 2023. június 26.


**Kanyóne Papp Klára
jegyző**



Településképi bejelentési eljáráshoz
KÉRELEM
építmény rendeltetésének megváltoztatása
(önálló rendeltetési egység rendeltetésének módosítása vagy az építmény rendeltetési egységei
számának megváltoztatása)
esetén

Kérelmező (építtető) adatai

Név:

Lakcím/Székhely:

Levelezési cím:

e-mail cím:

Telefonszám:

Tervező adatai:

Név:

Székhely:

Jogosultság száma:

Levelezési címe:

e-mail cím:

Telefonszám:

Az ingatlan adatai:

Az ingatlan címe:

Az ingatlan helyrajzi száma:

Az ingatlan területe:m²

A rendeltetésváltozással érintett épületen kívüli további épületek rendeltetése az ingatlanon:

Épület adatai:

Rendeltetési egységek száma:

Eredeti:

Tervezett:

Rendeltetése:

Eredeti:

Tervezett:

Bruttó alapterület:

Eredeti:

Tervezett:

Parkoló igény:

Eredeti:

Tervezett:

A rendeltetésváltozás jár-e nagyobb környezetterheléssel:

megfelelő rész aláhúzendó

igen

nem

Ha igen, akkor a szaktervező:

neve:

jogosultsági száma:

címe:

Építési munkálatok

Építési engedélyhez nem kötött építési munkálatok a kérelem benyújtását követően történnek-e:

(pl. helyreállítás, felújítás, korszerűsítés)

(megfelelő rész aláhúzendó)

igen nem

Ha építési munkával jár a rendeltetésváltoztatás:

<i>Építési munkálatok felsorolása:</i>	
<i>Rendeltetésváltozás megvalósításának tervezett időtartama:</i>	

Kelt:.....

.....
aláírás

Településképi bejelentési eljáráshoz

HATÓSÁGI BIZONYÍTVÁNY IRÁNTI KÉRELEM

építmény rendeltetésének megváltoztatása
(önálló rendeltetési egység rendeltetésének módosítása vagy az építmény rendeltetési egységei
számának megváltoztatása)
esetén

Kérelmező (építtető) adatai

**Rendeltetésváltozást tudomásulvételtől szóló
határozat száma:**

Név:

Lakcím/Székhely:

.....

Levelezési cím:

Véglegessé válásának dátuma:

e-mail cím:

.....

Telefonszám:

Az ingatlan adatai:

Az ingatlan címe:

Az ingatlan helyrajzi száma:

Az ingatlan területe:m²

A rendeltetésváltozással érintett épületen kialakított rendeltetése:

Kelt:

.....
aláírás

R E N D E L E T É S M E G V Á L T O Z T A T Á S I

KÉRELEM MELLÉKLETEI:

1.

Meglévő építmény jogszerűségének igazolása:
(minden esetben, másolatban)

Tulajdoni lap és térképmásolat

Amennyiben ezek nem igazolják a meglévő épület jelenlegi rendeltetését vagy a jelenlegi rendeltetési egységek számát egyértelműen:

Építési- vagy fennmaradási engedély és használatbavételi engedély, annak záradékolt építészeti-műszaki dokumentációjával együtt, vagy

Építési- vagy fennmaradási engedély és használatbavétel tudomásulvétele, annak záradékolt építészeti- műszaki dokumentációjával együtt, vagy

Építésfelügyeleti hatóság által kiadott hatósági bizonyítvány az egyszerű bejelentéssel épült lakóépületek esetén, és az egyszerű bejelentéssel ÉTDR-be egy időben feltöltött kivitelezési tervdokumentáció, vagy

Az építésügyi hatóság (vagy 2021. III. 1. előtt Vámospércs Város Polgármestere) által kiadott építmény meglétének igazolása céljából kiadott hatósági bizonyítvány az engedélyhez nem kötött épületek esetében, vagy

A korábban kiadott rendeltetésváltozással kapcsolatos hatósági bizonyítvány.

2.

Tulajdonosi hozzájárulás,

amennyiben a kérelmező nem azonos az ingatlan tulajdonosával.

3.

Tervdokumentáció (2 példány):

Műszaki leírás:

A műszaki leírás tartalmazza

- *a meglévő és tervezett rendeltetés feltüntetését,*
- *az ingatlan adatait (terület területe, beépítettség nagyságát, zöldfelületi fedettség mértékét), az ingatlanon lévő épületek felsorolását, azok rendeltetésének megjelölésével, bruttó alapterületet,*
- *rendeltetéssel érintett épület szerkezeti kialakítását, méreteit (bruttó alapterület, hasznos alapterület, belmagasság, épületmagasság),*
- *a rendeltetésváltás előtti és utáni helyiséglista (funkció, terület, padlózat),*
- *nyilatkozat arról, hogy a tervezett rendeltetés a helyi építési szabályzatban foglaltakon túl az egyéb más jogszabályoknak (pl. OTÉK, abból különösen az építmények rendeltetési célja szerint megfelel az alapvető követelményeknek) megfelel,*
- *amennyiben építési tevékenység (pl. felújítási munkák, nyílászáró elhelyezése, válaszfalak építése vagy bontása) történik azok tételes felsorolása,*
- *parkolómérleg számítás (a jelenlegi és a tervezett rendeltetés tekintetében),*

- *nyilatkozat arról, hogy a tervezett rendeltetés az eredeti rendeltetéshez képest jár-e nagyobb környezetterheléssel (pl. gépjárműforgalom, zaj-, fény-, légszennyezés): amennyiben igen szaktervező által készített technológia terv arról, hogy a környezetében lévő ingatlanon rendeltetésszerű használata miképpen biztosított.*

Helyszínrajz:

Az égtáj feltüntetése mellett, olvasható léptékben tartalmazza:

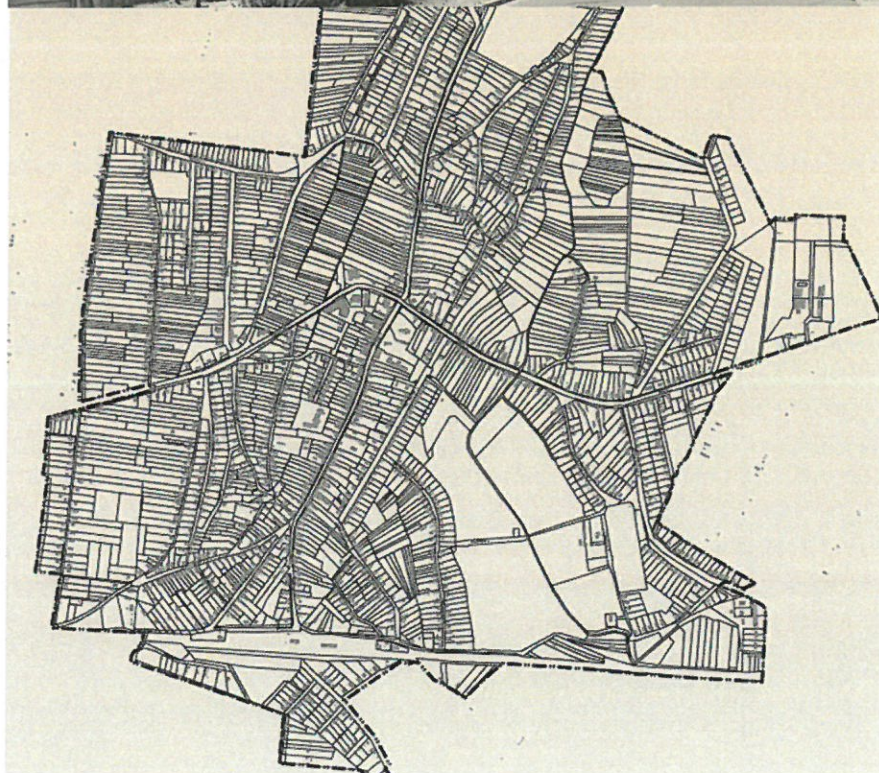

- *a helyi építési szabályzat által előírt mutatók és paraméterek,*
- *az érintett és a szomszédos ingatlanokat, azon lévő építmények feltüntetésével (rendeltetés megjelölésével, vízszintes és magassági méretek feltüntetésével, a rendeltetésváltozással érintett épület és a feltüntetett ingatlanokon lévő épületektől való távolságot,*
- *többlet parkoló esetén az ingatlanon való elhelyezés módját,*

Alaprajz:

Az égtáj feltüntetése mellett, olvasható léptékben tartalmazza:

- *a meglévő épület vízszintes és függőleges méretezése,*
- *a meglévő és tervezett helyiségek és azok területének és padlózatának jelölése,*
- *a csatlakozó véglegesen rendezett terepet, az épület körüli járdát, az előlépcsőt és egyéb szerkezeteket,*
- *nyílásokat,*

VÁMOSPÉRC S VÁROS TELEPÜLÉSKÉPI RENDELETE



**Vámospércs Városi Önkormányzat Képviselő-testületének
20/2019 (XII.02.) önkormányzati rendelete**

VÁMOSPÉRC S VÁROS TELEPÜLÉSKÉPÉNEK VÉDELME RŐL

Vámospércs Városi Önkormányzat Képviselő-testülete a településké p védelméről szóló 2016. évi LXXIV. törvény 12. § (2) bekezdésében kapott felhatalmazás alapján, a Magyarország helyi önkormányzatairól szóló 2011. évi CLXXXIX. törvény 13. § (1) bekezdés 1. pontjában, a közigazgatási szabálysze gések szankcióiról szóló 2017. évi CXXV. törvény, valamint az épített környezet alakításáról és védelméről szóló 1997. évi LXXVIII. törvény 57. § (2) és (3) bekezdésében meghatározott feladatkörében eljárva – a településtervek tartalmáról, elkészítésének és elfogadásának rendjéről, valamint egyes településrendezési sajátos jogintézményekről szóló 419/2021. (VII. 15.) Korm. rendelet (a továbbiakban: Korm. rendelet) 70.§-ában biztosított véleményezési jogkörében eljáró:

- az állami főépítési hatáskörében eljáró Hajdú-Bihar Vármegyei Kormányhivatal;
- Nemzeti Média és Hírközlési Hatóság Hivatala
- Hortobágyi Nemzeti Park Igazgatóság;
- örökségvédelmi feladatkörben eljáró Hajdú-Bihar Vármegyei Kormányhivatal
- az erről szóló külön önkormányzati rendeletben partnerségi egyeztetésre megjelölt partnerek véleményének kikérésével – a következőket rendeli el:

**I. Fejezet
BEVEZETŐ RENDELKEZÉSEK**

1. A rendelet célja

1.§

- (1) A Város sajátos településké pének társadalmi bevonás és konszenzus által történő védelme és alakítása
- a) a helyi építészeti örökség egyedi védelem (a továbbiakban: helyi védelem) meghatározásával, a védetté nyilvánítás a védelem megszüntetés szabályozásával;
 - b) településké pi szempontból meghatározó területek meghatározásával;
 - c) településké pi követelmények meghatározásával;
 - d) településké p-érvényesítési eszközök szabályozásával,

2. A helyi védelem célja

2.§

- (1) A település településké pe és történelme szempontjából meghatározó, hagyományt őrző, a közösségek munkáját és kultúráját tükröző, sajátos megjelenésű építészeti örökség kiemelkedő, településké pet meghatározó értékű elemeinek védelme, a jellegzetes karakterének a jövő nemzedékek számára történő megóvása.
- (2) A helyi védelem alatt álló építészeti örökség a nemzeti közös kulturális kincs része, ezért fenntartása, védelmével összhangban lévő használata és bemutatása közérdek.

3. A településképi szempontból meghatározó területek megállapításának célja

3.§

- (1) A településkép szempontjából meghatározó területek megállapításának célja a településképhez illeszkedő településképi követelmények megállapításával a jellegzetes, értékes, helyi hagyományt őrző építészeti arculat megőrzése, a településkép kedvező alakítása:
 - a) az építési tevékenységgel érintett építményekre – ide értve a sajátos építményfajtákra is,
 - b) a helyi egyedi építészeti örökség védelmére, védetté nyilvánítására, a védettség megszüntetésére,
 - c) a reklámok és reklámhordozók, cégerek és egyéb műszaki berendezések elhelyezésére, alkalmazására, illetve tilalmára vonatkozóan.

4. A rendelet területi hatálya és alkalmazása

4.§

- (1) E rendelet területi hatálya Vámospércs Város teljes közigazgatási területére terjed ki.
- (2) E rendelet előírásait az önkormányzat képviselő-testülete által elfogadott településszerkezeti tervvel, helyi építési szabályzattal együtt kell alkalmazni.
- (3) A beépítésre nem szánt területeket a helyi építési szabályzat és a hozzá tartozó szabályozási terv tartalmazza, ezen belül a településkép szempontjából meghatározó, természeti, táji védelemmel érintett területeket a szabályozási terven kell beazonosítani.
- (4) A 21. § szabályozása szerinti területi lehatárolásokat a településszerkezeti terven kell beazonosítani

5. Értelmező rendelkezések

5.§

E rendelet alkalmazásában:

1. *Pasztellszín*: a színek nagyon világos és kis telítettségű árnyalatai, melyeknek (a szín mellett) csak fehértartalma van, fekete nincs.
2. *Cégér*: a településfejlesztési koncepcióról, az integrált településfejlesztési stratégiáról és a településrendezési eszközökről, valamint az egyes településrendezési sajátos jogintézményekről szóló 314/2012. (XI. 8.) Kormányrendelet 2. § (b) pontja szerinti épülettartozék.
3. *Építési reklámháló*: a Korm. rendelet 1. § 1. pontjában meghatározott berendezés,
4. *Információs vagy más célú berendezés*: egyedi tájékoztató tábla, egyedi mobil tájékoztató tábla, önkormányzati információs tábla, totemoszlop, oszlop tartószerkezetű információs tábla, reklámpilon és reklámzászló, napvédő ponyva, transzparens vagy molinó amennyiben ezek részben reklámnak nem minősülő információs célt és közérdeket szolgálnak.
5. *Kioszk*: a Korm. rendelet 1. § 5. pontjában meghatározott építmény,
6. *Közművelődési célú hirdetőoszlop*: a Korm. rendelet 1. § 6. pontjában meghatározott hirdetőoszlop,
7. *Reklám*: a településkép védelméről szóló 2016. évi LXXIV. törvény 1/F. § 3. pontjában meghatározott fogalom,
8. *Reklámhordozó*: a településkép védelméről szóló 2016. évi LXXIV. törvény 11/F. § 12. 4. pontjában meghatározott eszköz, berendezés vagy létesítmény,
12. *Reklámtotem*: egy vagy több vállalkozás cégérét vagy cégtábláját tartalmazó, toronyszerű hirdetőberendezés,

13. *Utasváró*: a Korm. rendelet 1. § 18. pontjában meghatározott építmény,
14. *II. Utcabútor*: a Korin. rendelet 1. § 19. pontjában meghatározott utasváró, a kioszk, a közművelődési célú hirdetőoszlop és az információs vagy más célú berendezés.
15. *Majorszerű csoportosítás*: Az épületek külterületen történő elhelyezésének az a módja, amikor az épületek viszonylag kis helyen, művelésből kivett területen, egyszerű különálló tömegekben (egy major területén) kerülnek elhelyezésre, nem szétszórtan, egymástól távol.
16. *Településkép, tájkép fő rálátási, kilátási irányai*:
A településre bevezető országos utakon, külterületi meghatározó mezőgazdasági utakon, turisztikai, kerékpáros és gyalogos utakon település felé közeledve meghatározható irány, melyből a település képe a közlekedő számára feltárul.
17. *Egyedi tájékoztató tábla*: információs vagy más célú berendezésnek minősülő olyan nem rögzített, egyedi méretű, állandó tartalmú – hirdető berendezés, mely gazdasági-, kereskedelmi-, szolgáltató-, vendéglátó- tevékenységet végzők helyéről, irányáról, megnevezéséről, tevékenységéről, telephelyéről, nyitvatartásáról, megközelítéséről, ill. a település szolgáltató épületeiről utcáiról ad információt.
18. *Egyedi mobil tájékoztató tábla*: információs vagy más célú berendezésnek minősülő olyan nem rögzített, egyedi méretű és akár változó feliratú tájékoztató, hirdető berendezés, mely a kereskedelmi-, szolgáltató-vendéglátó tevékenység szolgáltatásairól – pl. étlapjáról stb. – ad tájékoztatást.
19. *Üzlet felirat*: kereskedelmi-, szolgáltató-, vagy vendéglátó, egy vagy több egységet magába foglaló építményen, a benne folyó tevékenységet hirdető feliratot hordozó berendezés, mely nem minősül reklámnak.
20. *Vállalkozást népszerűsítő felirat*: vállalkozást népszerűsítő felirat benne folyó tevékenységet hirdető feliratot hordozó berendezés, mely nem minősül reklámnak.
21. *Transzparens vagy molinó*: kifeszített vagy köztér felett átfeszített textil vagy textil jellegű egyéb anyagból készült reklámhordozó.
22. *Cégtábla*: kereskedelmi-, szolgáltató-, vagy vendéglátó létesítmény (helyiség, együttes) nevét és az ott folytatott tevékenységet a bejáratnál feltüntető tábla, illetve felirat, mely nem minősül reklámnak.
23. *Címtábla*: e rendelet szempontjából reklámnak nem minősülő, az intézmény vagy vállalkozás nevét, esetleg egyéb adatait feltüntető tábla, névtábla.

II. Fejezet A HELYI VÉDELEM

6. A helyi építészeti örökség területi és egyedi védetté nyilvánítása, a védelem nyilvántartása, a védelem megszüntetése

6.§

- (1) A helyi védelem célja a település településképe és történelme szempontjából meghatározó építészeti és természeti örökség kiemelkedő értékű elemeinek védelme, a jellegzetes épített és táji karakterének a jövő nemzedékek számára történő megóvása.
- (2) A helyi védettség alá helyezésről, annak megszüntetéséről a Képviselő-testület dönt. A védetté nyilvánítást, annak megszüntetését települési Főépítész készíti elő.
- (3) Helyi érték védetté nyilvánítására vagy a védelem törlésére bármely jogi vagy természetes személy, településrendezési terv keretében vagy önállóan készített örökségvédelmi hatástanulmány és önállóan készített értékvizsgálat is javaslatot tehet, melyet a jegyzőnél kell benyújtani.

A javaslatnak az alábbiakat kell tartalmaznia:

- a) a javasolt vagy érintett érték megnevezése,
 - b) a javasolt vagy érintett érték helyének meghatározása (utca, házszám, helyrajzi szám), egyértelműsítés érdekében szükség esetén helyszínrajzi ábrázolással,
 - c) a javaslattevő természetes vagy jogi személy, ez utóbbi esetén annak képviselőjének megnevezése, elérhetősége,
 - d) a javasolt vagy érintett érték fotódokumentációja, leírása, ismertetése,
 - e) a védelem fajtája,
 - f) a védetté nyilvánításra vagy a védelem megszüntetésére vonatkozó javaslat indoklása.
- (4) A helyi értékvédelemmel járó nyilvántartást önkormányzati települési Főépítész készíti.
- (5) A védetté nyilvánított helyi értékek listáját és térképi ábrázolását e rendelet 5. melléklete tartalmazza.
- (6) A helyi védelem alá helyezett értékek jegyzéke - e rendelet 3. mellékletének megfelelően – tartalmazza a védetté nyilvánított helyi érték a) megnevezését,
- b) nyilvántartási számát,
 - c) azonosító adatait (alkotó megnevezése),
 - d) védelem típusát, rövid indokolását,
 - e) pontos helyét (utcanév, házszám, helyrajzi szám),
 - f) fotókat,
 - g) állapotfelmérésének adatait, állapotát befolyásoló átalakításokat, tevékenységeket történeti sorrendben,
 - h) a védett értékhez fűződő korlátozásokat,
 - i) a védett értékhez kapcsolódó támogatásokat.
- (7) A védetté nyilvánított helyi értéket, növényt, növény-együttest táblával meg kell jelölni a védett értéken, növény, növény-együttes esetén annak közvetlen környezetében. A tábla elkészítéséről, elhelyezéséről, fenntartásáról, pótlásáról az önkormányzat gondoskodik, azt a tulajdonos és a használó tűrni köteles.
- (8) A védettség megszüntetésére akkor kerülhet sor, ha a védetté nyilvánított helyi érték:
- a) megsemmisül,
 - b) életveszélyessé válik, és az eredeti állapotba történő visszaállítása aránytalanul magas költséggel járna, illetve növényegészségügyi szempontból állapota visszafordíthatatlanul károsodik,
 - c) A védelem alapját képező értékeit helyreállíthatatlanul elvesztek, vagy a védelemmel összefüggő szakmai ismérveknek már nem felel meg,
 - d) magasabb rendű jogszabály által védettséget (műemléki, természetvédelmi) kap.
- (9) A védettség megszüntetésére irányuló kérelem melléklete az állapotrögzítő dokumentáció, amely tartalmazza:
- a) az érintett elem helyszínrajzát,
 - b) épület, vagy építmény esetén a felmérési tervet (alaprajz minden szintről, metszetek, homlokzatok, műszaki leírás),
 - c) természeti érték állapotát bemutató leírást, felmérési tervet
 - d) fotódokumentációt,
 - e) amennyiben szükséges - épület, vagy építmény esetén tartószerkezeti tervezési területen jogosultsággal rendelkező, természeti érték esetén rendelkező okleveles táj- és kertépítésmérnök, kertésmérnök által készített – szakvéleményt.

- (10) A védettség megszüntetésére irányuló eljárásban a védetté nyilvánításra vonatkozó rendelkezéseket kell megfelelően alkalmazni.

7. A helyi védett érték fenntartása

7.§

- (1) A védetté nyilvánított helyi érték fenntartása a tulajdonos feladata, aki köteles annak jó karbantartásáról gondoskodni.
- (2) A védettség alatt álló építményhez tartozó földrészlet, annak jellegzetes növényzete, szobor, képzőművészeti alkotás, utcabútor és egyedi tájérték védelméről a tulajdonosnak, kezelőnek gondoskodnia kell.
- (3) Felújítást, korszerűsítést megkezdeni és végezni, valamint a védett érték rendeltetését megváltoztatni csak településképi bejelentési eljárás alapján, e rendeletben foglalt részletes előírások betartásával lehet.
- (4) A fennmaradás feltétele az eredeti rendeltetésnek megfelelő használat. A használat a védett értéket nem veszélyeztetheti.
- (5) A helyi védett érték tulajdonosa kérheti az önkormányzat támogatását a felújítás, helyreállítás és ezáltal az értékmegőrzés érdekében. A támogatás megítélésnek feltétele a rendeltetésszerű használat.
- (6) A helyi védett érték tulajdonosa a tulajdonviszonyokban, a kezelőben és a használóban történt változásokat a jegyzőnek a változástól számított 30 napon belül köteles írásban jelezni. Ennek elmaradása esetén a védett értékre önkormányzati támogatás nem adható.
- (7) A közterületen álló védett fák esetenként szükséges növényvédelméről, rendszeres fenntartásáról, az önkormányzat köteles gondoskodni szakértő bevonásával.

8. A helyi védett érték fogalma, annak fajtái

8.§

- (1) E rendelet alapján helyi védett értéknek minősül minden olyan, magasabb szintű jogszabály által nem védett épített alkotás és természeti érték, amely e rendelet 5. mellékletében felsorolásra, valamint térképi ábrázolásra került.
- (2) A helyi védett értékek kategorizálása:
 - a) helyi védett utcakép, jele: HU,
 - b) helyi védett épület jele: HE,
 - c) helyi védett természeti érték, jele: HTE.
- (3) Amennyiben helyi védett érték magasabb szintű jogszabály alapján védelemre kerül, azt az értéket jelen rendelet 4. mellékletében külön meg kell jelölni.

III. Fejezet

TELEPÜLÉSKÉPI SZEMPONTBÓL MEGHATÁROZÓ TERÜLETEK

9. A településképi szempontból meghatározó területek megállapítása

9.§

- (1) A településképi szempontból meghatározó területek megállapításának célja a településszerkezet, településkarakter, tájképi elem és egyéb helyi adottság alapján az eltérő területhasználatnak megfelelően eltérő karakterű, telekszerkezetű, beépítésű,

anyaghasználatú, zöldfelületi arányú területek egyedi arculati elemeinek fenntartása és megőrzése.

- (2) A településképi szempontból meghatározó területek térképi lehatárolását a belterületre és a külterületre vonatkozóan e rendelet 1. melléklete tartalmazza.
- (3) Vámospercs város területe az alábbi eltérő karakterű területekre osztható:
 - a) Városközpont - Történeti beépítésű területe /1./
 - b) Városközpont - Új beépítésű lakóterületek /2./
 - c) Városközpont - Új intenzív beépítésű és tovább épülő terület /3./
 - d) Városközpont – Távlati fejlesztésre szánt terület /4./
 - e) Történeti beépítésű lakóterületek /5./
 - f) Kertvárosi, előkertes lakóterületek /6./
 - g) Falusias, előkertes lakóterületek /7./
 - h) Beépítésre nem szánt területek /8./
- (4) A (3) bekezdés szerinti, eltérő karakterű területek közül, településképi szempontból meghatározó területnek, e rendelet 1. mellékletében „Településképi jelentőségű terület”-ként lehatárolt településrészek tartoznak.
- (5) Településkép szempontból meghatározó terület. a (4) pont szerint meghatározott, belterületen található településrészeken kívül:
 - a) régészeti érdekű terület és a régészeti lelőhely területe,
 - b) NATURA 2000 kiemelt jelentőségű természetmegőrzési terület országos jelentőségű és a fokozottan védett természetvédelmi terület, „ex lege” védett–természeti emlék területek, az országos ökológiai hálózat magterülete és az ökológiai folyosó területe,
 - c) tájképvédelmi terület, egyedi tájérték területe,
 - d) helyi jelentőségű természetvédelmi terület és a védett természeti érték,
- (6) a) A településkép szempontjából meghatározó, természeti és régészeti védelemmel érintett 9. § (5) a) – (d) pontok szerinti területek településképi, településkarakteri szempontból a beépítésre nem szánt településrész részét képezik.
b) Területi lehatárolásukat a Hész mellékletét képező szabályozási terv, Országos- és térségi övezetek lehatárolása tervlapok, továbbá az országos jogszabályok alapján kell megállapítani.

IV. Fejezet

A TELEPÜLÉSKÉPI KÖVETELMÉNYEK MEGHATÁROZÁSA

10. Építmények anyaghasználatára vonatkozó, teljes közigazgatási területre meghatározott, általános építészeti követelmények

10.§

- (1) Tetőfedés: Tetőfedő anyagként a helyben hagyományos anyagokon és színeken kívül, más anyagok és színek nem alkalmazhatóak. Utcai homlokzaton, tájidegen építészeti elemek, anyagok, színezés nem alkalmazható. Ennek értelmében:
 - a) Földszintes épület tető héjazatául cserépfedésen, palafedésen, cserépmintázatú-nem tükröző felületű lemezfedésen, (ide nem értve a teljes tetőfelület 20% - át meg

nem haladó összfelületű egyedi megformálású tetőfelületeket) a nád és fazsindelyen fedésen kívül, más nem alkalmazható.

- b) Emeletes épületek, közösségi célú épületek és gazdasági épületek esetében, meglévő korcolt lemezfedésű lakóépületek felújításakor- tetőfedés cseréjekor, az a) pontban felsoroltakon és korcolt fémlemezfedésen kívül, más nem alkalmazható.
- c) A tetőfedő anyag színeként, sárgászöld, natúr cserép szín, barna, szürke, vagy antracit színeken kívül, más nem alkalmazható.

(2) Homlokzatok:

- a) Az épületek homlokzatában a fehér, és a halvány meleg- pasztellszíneken, a középtónusú drapp, barna és vörös árnyalatain, valamint az erősebb tónusok közül a vörösbarna- téglavörös tónusain kívül, más színeket nem lehet alkalmazni.
- b) Az erősebb drapp, barna és vörös árnyalatok, a téglavörös szín, elsősorban a lábazaton, valamint az oromfalak, és homlokzatok díszítésénél alkalmazható.
- c) A hideg színek, vakolat színeként, (a halványzöld kivételével), valamint kerítés és kapuk színeként, (a hagyományosnak számító szürkészöld színen kivételével) nem alkalmazhatóak.

11. Valamennyi településképi szempontból meghatározó területekre vonatkozó építészeti követelmények

11.§

(1) Egyedi építészeti követelmények:

- a) Tömegformálás: A Lakó- (Lf, Lke), a Vegyes- (Vt) övezetekben létesülő épületeket (kivéve a manzárd tetővel kialakított épületek és a 18 méternél nagyobb fesztávolságot áthidaló tetőszerkezetű magastetős épületek, ahol kisebb hajlásszöget kell alkalmazni) 35 - 45° között meghatározott dőlésszögű tetővel kell megvalósítani.

12. Városmagterület – Történelmi beépítésű területe (1)

12.§

- (1) A vasútállomáshoz vezető Nagy utca, és a városházától keleti irányba kivezető Béke utca legszebben megmaradt, igazi kisvárosias hangulatú és léptékű utcái, ahol az épületek oldalhatáron állóak, előkert nélküliek, utcával párhuzamos gerincű nyeregtetővel fedettek és ahol több helyi védelemre érdemes polgárház, kapu- kerítés is található.

(2) Egyedi építészeti követelmények:

- a) Anyaghasználat:

Jelen rendelet 10.§ előírásai szerint

- b) Tömegformálás:

ba) A bb) és bc) pontban foglalt kivételekkel, az épületeket utcával párhuzamos tetőgerincű, nyeregtetővel kell lefedni, két oldalán oromfallal.

- bb) A nem védett utcaszakaszokon, új épület építése, vagy meglévő tetőcseréje esetén, utcára merőleges tetőgerincű nyeregtetővel történő fedés is megengedett, de ebben az esetben az utca felől teljes kontyolással kell a tetőt készíteni.
- bc) Az utcaképi védettségű területen meglévő, utcára merőleges gerincű, oromfalas épület átépítése, tetőcseréje esetén, az oromfalas kialakítás is megengedett. bd) Álló tetőablak (oromfalban kialakított tetőablak kivételével) nem létesíthető.

13. Városközpont- Új beépítésű lakóterületek (2)

13.§

- (1) A történeti beépítésű városközpont egyik meghatározó utcájával, a Nagy utcával párhuzamos, Váci Mihály és Patika utcák mentén kialakult beépítés.

Egyedi építészeti követelmények:

- a) Anyaghasználat: Jelen rendelet 10. § előírásai szerint
- b) Tömegformálás:
Emeletes épület létesítése esetén, amennyiben földszintes épülethez 15 méternél közelebb kerül, az épület tömegének magassági visszaléptetésével, vagy alacsonyabb tetőrész beiktatásával kell „segíteni” a megfelelő átmenetet a földszintes és fsz+1 emeletes épület között.

14. Városközpont- Új intenzív beépítésű és tovább épülő terület (3)

14.§

- (1) A Debrecen irányából városközpontba bevezető út délkeleti oldala, az Ady Endre és Petőfi utcáktól a városházáig. Az a terület, ahol az elmúlt néhány évtizedben jelentősen átépítés valósult meg, de az átépítés folyamata még nem fejeződött be.
- (2) Egyedi építészeti követelmények:
- a) Anyaghasználat: Jelen rendelet 10.§ előírásai szerint
- b) Tömegformálás:
ba) Csak magastetős épületek helyezhetők el.

15. Városközpont- Távlati fejlesztésre szánt terület (4)

15.§

- (1) A Debreceni utca túlsó (északnyugati) oldala, mely területre beépítési- fejlesztési tervek készültek, a város Integrált fejlesztési stratégiájának részeként. A területre vonatkozó településképi előírások, a végleges beépítési- fejlesztési tervek, a területre vonatkozó településképi- fejlesztési koncepció elkészültét követően kerül meghatározásra.

16. Történeti beépítésű lakóterületek (5)

16.§

- (1) Vámospércs városközpontjának történeti beépítésű területein kívül, a városközpontból kivezető Kossuth utca, a Béke utca Dózsa György utcától kintebb lévő, és a Nagy utca vasútállomás előtti, Rákóczi utcától kezdődő szakaszait kísérő beépítés, melyek leginkább megőrizték a történeti jelleget. (Még érzékelhető az a történeti beépítési mód, épület elhelyezés, amikor a lakóépületek, vagy bizonyos funkciójú melléképületek (pl. nyári konyha) az utcavonalra is kiépülhetett. E jellegzetesség megőrzését kívánják az előírások elősegíteni.)
- (2) Egyedi építészeti követelmények:
- d) Anyaghasználat: Jelen rendelet 10. § előírásai szerint
- e) Tömegformálás:
- ba) Lapostetős épületek nem helyezhetők el.
- bb) A tetők formáját tekintve: utcára merőleges tetőgerincű (oromfalas, részleges vagy teljes kontyolású) nyeregtetős, az utcával párhuzamos tetőgerincű nyeregtetős oromfalas, vagy teljes kontyolású épületek egyaránt építhetők, mert a különböző tetőformájú épületek változatossága jellemzi itt a településképet.

17. Kertvárosi, előkertes lakóterületek /6/

17.§

- (1) Vámospércs belterületének kertvárosias lakóterületei, ahol oldalhatáron álló, előkertes, földszintes, vagy fsz+1 emeletes lakóépületek épültek, illetve építhetők.
- (2) Egyedi építészeti követelmények:
- a) Anyaghasználat: Jelen rendelet 10.§ előírásai szerint
- b) Tömegformálás:
- ba) lapostetős épületek nem helyezhetők el.
- bb) Emeletes épület létesítése esetén, amennyiben földszintes épülethez 15 méternél közelebb kerül, az épület tömegének magassági visszaléptetésével, vagy alacsonyabb tetőrész beiktatásával kell „segíteni” a megfelelő átmenetet a földszintes és fsz+1 emeletes épület között.

18. Falusias, előkertes lakóterületek /7/

18.§

- (1) Vámospércs belterületének falusias beépítésű területei, ahol oldalhatáron álló, előkertes, földszintes lakóépületek épültek, illetve építhetők.
- (2) Egyedi építészeti követelmények:
- a) Anyaghasználat: Jelen rendelet 10.§ előírásai szerint
- b) Tömegformálás:
Csak magastetős épületek helyezhetők el.

- c) Homlokzati kialakítás:

19. Beépítésre nem szánt területek /8/

19.§

A tájba illesztésre vonatkozó szabályok:

(A beépítésre nem szánt, településkép szempontjából meghatározó természet - és régészeti védelemmel érintett területekbe ékelődő állattartó-, üzemi-, mezőgazdasági üzemi, különleges, valamint tanya funkciójú épületek tájba illesztési szabályai.)

- a) A mezőgazdasági építmények szabadon állóan, vagy majorszerűen csoportosítva kell elhelyezni.
- b) Az épületek homlokzati képében a fehér, vagy (a tájban hagyományosan alkalmazott világos színű) homlokzati megjelenés az előírás. Tájidegen színezés (pl. kék, élénkpiros, stb.), nem alkalmazható. Az épületeket magas tetővel kell kialakítani.
- c) Az építmények megengedett legnagyobb épületmagassága nem haladhatja meg a térség jellemző, hagyományos épületek magasságát, mely értéket az elvárások figyelembe vételével a HÉSZ keretei között kell meghatározni. Ezen előírás alól kivételt képeznek a mezőgazdasági üzemi területeken létesülő technológiai építmények, de ezen építmények esetében az épület falazata, tetőzete se készüljön tükröződő felülettel.
- d) Tájépet zavaró építménynek számítanak, ezért nem helyezhetők el olyan építmények, melyek a táj alapvetően hagyományos jellegével szemben erősen modern, ipari mezőgazdasági karaktert hordoznak, a hagyományos tájalkotó elemektől, a tájból erőteljesen elütnek.

20. A helyi védelemben részesülő területekre és elemekre vonatkozó építészeti követelmények

20.§

- (1) A település helyi védett épületeinek, építményeinek, természeti értékeinek felsorolását és térképi ábrázolását e rendelet 5. melléklete tartalmazza.
- (2) **Helyi védett utcakép (HU)** esetén
 - a) megőrzendők az utcakép értéket adó jellegzetességek, illetve új épület építése esetén alkalmazandó építészeti jellegzetességek:
 - aa) utcavonalhoz viszonyított helyzet (utcavonalon álló, vagy meghatározott méretű előkertes) épületelhelyezés,
 - ab) Tetőidom formája, tetőgerinc irányultsága
 - ac) Oromfal léte- vagy nem léte, illetve kialakításának módja
 - ad) kialakult magassági értékek közötti ereszmagasság, homlokzatmagasság,
 - ae) Az épületek jellegzetes tömegarányai és tömegformálása,
 - af) A homlokzaton alkalmazott színvilág, és díszítések formavilága

- ag) A kerítések jellegzetességei (magassága, szín- és formavilága, lábazat és kerítésmezők arányai, kerítésmezők átláthatóságának módja, alkalmazott anyagok.)
- b) az épületek bővítése az épület mögött, az oldalhatár mentén hosszirányban történhet. Ha a telekszélesség lehetővé teszi, az épületek bővítése udvari keresztzárnyal is megoldható, de a keresztzárny szélessége a főépület (meglévő épület) szélességét nem haladhatja meg, és csak azzal azonos hajlásszögű, szimmetrikus nyeregtetővel fedhető,
- (3) **Helyi védett épület, vagy építmény (HE)** esetén
- a) a fő rendeltetést tartalmazó épület megtartandó és eredeti állapotában helyreállítandó,
- b) a homlokzat, tetőidom nem változtatható,
- c) a közterület felől látható homlokzatokon műanyag nyílászáró nem alkalmazható,
- d) az épületek homlokzatának felületképzése vakolt, pasztell színezésű lehet,
- e) az épületek homlokzatain elhelyezhető cégereket, cégtáblákat és cégfeliratokat úgy kell kialakítani, hogy azok szervesen illeszkedjenek a homlokzatok meglévő, vagy tervezett vízszintes és függőleges tagolásához, a nyílászárók kiosztásához, azok ritmusához úgy, hogy együttesen összhangban legyenek az épület építészeti részletképzésével, anyaghasználatával, színezésével, építészeti hangsúlyaival,
- f) épületek homlokzataira kerülő cég- és címtábla épületdíszítő tagozatot nem takarhat el,
- g) tetőfelületre cégér nem helyezhető el,
- h) a közterület felőli tetőn tetőablak nem alkalmazható,
- i) a tetőfedés színe, jelen rendeletben meghatározottak szerint.
- j) a kialakult telekszerkezet megőrzendő, ezért ennek érdekében a meglévő telek tovább nem osztható,
- k) Ha a helyi egyedi védelem alá helyezett védett érték egyes részét, részletét korábban az eredetitől eltérő megjelenésűvé alakították át, a védett érték egészére, vagy lehatárolható részegységére kiterjedő felújítás során azt az eredeti állapotnak megfelelően kell helyreállítani. Ha az átalakított rész eredeti állapotára vonatkozó dokumentum nem lelhető fel és azt következtetésekkel sem lehet valószínűsíteni, a homlokzatot a megfelelően megmaradt eredeti elemeinek, vagy hasonló stílusú épülethomlokzatok, eredeti vagy a helyben fellelhető, azonos formaelemeinek alkalmazásával kell helyreállítani.
- l) A helyi egyedi védelem alá helyezett védett érték nem védett részei - amennyiben ezt egyéb jogszabályok nem tiltják - bonthatóak és az épülethez illő épületrésszel bővíthetőek. A változtatások a védett érték jellegét nem módosíthatják, építészeti értékét nem csökkenthetik.

21. Reklámhordozókra, a reklám közzétételére, és reklámhordozókat tartó berendezésekre vonatkozó településképi követelmények

21.§

(1) A reklámhordozók létesítésére vonatkozó szabályok

- a) Reklámot, reklámhordozó eszközt, berendezést, létesítményt közterületen településképi bejelentési eljárás alapján az ott lévő, a településképi védelméről szóló törvény reklámok

közzétételével kapcsolatos rendelkezéseinek végrehajtásáról szóló 104/2017. (IV.28.) Korm. rendelet 1. § 19. pontjában meghatározott utcabútorokon,

- b) a közúti közlekedésről szóló 1988. évi I. törvény 12. §-ában és a reklámtáblák, reklámhordozók és egyéb reklámcélú berendezések közutak melletti elhelyezésének részletes szabályairól szóló 224/2011. (X.21.) Korm. rendeletben foglaltak szerint közvilágítási, villany- és telefonoszlopon lehet elhelyezni.
- c) Az utasváró függőleges határoló felületein reklám, reklámhordozó nem helyezhető el.
- d) A kiosk függőleges határoló felületein, annak szerkezetébe integráltan legfeljebb 1,2x1,8 m reklámfelületű hirdetőbe rendezések alakíthatók ki.
- e) Az információs vagy más célú berendezés reklámcélra használható felületének a 2/3-ad részén helyezhető el reklám. A berendezés kétoldalas kialakítással is ellátható.
- f) Belterületen a gépjárművek közlekedésére szolgáló közút területének úttesten kívüli burkolatlan részén, járdán, gyalogúton és kerékpárúton található közvilágítási, villany- és telefonoszlopon elhelyezhető kétoldalas reklámhordozó legfeljebb 0,8x1,2x0,1 m befoglaló méretű lehet. Oszloponként legfeljebb 1 db hirdetőberendezés helyezhető el.
- g) Helyi népszavazás, települési rendezvény, vagy a település szempontjából jelentős eseményről való tájékoztatás érdekében az esemény napját megelőző legfeljebb 5 naptári hét időszakban az eseményre vonatkozó hirdetésmények elhelyezhetők a településen.

(2) Reklámokra, reklámhordozókra vonatkozó követelményektől való eltérés szabályai

- a) Legfeljebb évente összesen 12 naptári hét időszakra az Önkormányzat, az önkormányzati intézmény, önkormányzati tulajdonú gazdasági társaság vagy állami szerv, szervezet vagy intézmény rendezvényeit népszerűsítő reklámhordozók elhelyezhetők ezen szervezetek épületein, továbbá közterületi járdán, forgalomcsillapított utcában és téren.
- b) Az alkalmazható hirdetőberendezések a következők lehetnek:
 - ba) legfeljebb 1 m alapterületű, 2 m magasságú, igényesen kivitelezett, nem borulásveszélyes reklámtotem, amelynek minden felülete felhasználható a reklám közlésére,
 - bb) közterület fölé kifeszített molinó,
 - bc) az Önkormányzat, az önkormányzati intézmény, önkormányzati tulajdonú gazdasági társaság vagy állami szerv, szervezet vagy intézmény épületének homlokzatán elhelyezett reklám vagy hirdetőberendezés méretkorlátozás nélkül.
- c) Építési tevékenység idejére történő építési reklámháló kihelyezésének engedélyezésére irányuló kérelem esetén az építési tevékenység időtartamára az építési reklámháló kihelyezése engedélyezhető azzal a feltétellel, hogy az építésnapló-bejegyzés igazolja a felújítás megkezdését, illetve ha építési napló vezetésére nem áll fenn kötelezettség, úgy kérelmező vállalja annak érintettek általi vezetését és ezzel igazolásra kerül a felújítás megkezdése.

(3) A cégérek létesítésére vonatkozó szabályok

- a) Tetőfelületre cégér nem helyezhető el.
- b) Épületek homlokzataira kerülő cég- és címtábla, információs vagy más célú berendezés épületdíszítő tagozatot nem takarhat el.
- c) Üzlethelyiségenként legfeljebb két egyedi tájékoztató mobil tábla helyezhető el a közterületen, legfeljebb 75x150 cm méretű kialakítással, a gyalogosforgalmat nem akadályozó módon.

- d) Üzletfelirat hossza legfeljebb 3,0 méter, magassága 1,0 méter, szélessége 15 cm lehet.
- e) Az épületek homlokzatain elhelyezhető cégereket, cég- és címtáblákat és üzlet feliratokat úgy kell kialakítani, hogy azok szervesen illeszkedjenek a homlokzatok meglévő, vagy tervezett vízszintes és függőleges tagolásához, a nyílászárók kiosztásához, azok ritmusához úgy, hogy együttesen összhangban legyenek az épület építészeti részletképzésével, színezésével, építészeti hangsúlyaival.

22. A sajátos építmények, műtárgyak elhelyezésére vonatkozó településképi követelmények

22.§

- (1) A településképi szempontjából meghatározó területen a település teljes ellátásának biztosítása érdekében szükséges felszíni hírközlési sajátos építmények (antennatartó átjárós torony) nem helyezhetők el. Ezek a területek erre a célra nem alkalmasnak minősülnek. Kivétel, ha egyéb közösségi funkciót is ellátó építményen kerül elhelyezésre, vagy ilyen funkciót is ellátó módon létesül. (különösen kilátó, vadász les, templomtorony, tűzjelző torony, víztorony).
- (2) Hírközlést szolgáló antennatornyot nem szabad elhelyezni:
 - a. a lakóterület határától 50 méteren belül,
 - b. védett természeti területen,
 - c. az ökológiai hálózat magterület övezetébe tartozó területen.
- (3) Helyi védett utcakép és helyi védett épület esetén az épület közterület felől látható homlokzati- és tetőfelületein, elő- és oldalkertjében, kerítésén parapet-konvektor, vagy klímaberendezés kültéri egysége, továbbá közművezetékek nem helyezhetők el.
- (4) Középnomású földgázellátású területeken telkenként egyedi
- (5) nyomás szabályozókat kell elhelyezni. A tervezett gáznyomás-szabályozók az épületek utcai homlokzatára nem helyezhetőek el. A berendezés a telkek előkertjében, udvarán, vagy az épület alárendeltebb homlokzatára szerelhetőek.
- (6) Közszolgálati hírközlési antennák a településképi, a tájkép fő rálátási, kilátási irányában nem létesíthetők.
- (7) A településképi szempontjából meghatározó területen a település ellátásához szükséges közmű műtárgyak, különösen transzformátor, kapcsolószekrény, elosztószekrény, gáznyomás-szabályozó, takartan, közterületi látványában kedvező megjelenéssel helyezendő el.

V. Fejezet

ÖNKORMÁNYZATI TÁMOGATÁSI ÉS ÖSZTÖNZŐ RENDSZER

23. Helyi védelemmel érintett ingatlanok támogatási rendszere

23.§

- (1) Az ingatlantulajdonosnak a védettséggel összefüggésben szükségessé váló, a jó karbantartást meghaladó munkálatok – ezen belül a műemléki szakértés, előkészítő kutatás, rekonstrukciós tervezés, értékvizsgálati munkarészek
Elkészítése, építési munkák – finanszírozásához az Önkormányzat évente meghatározott keretösszeg erejéig támogatást adhat.
- (2) A támogatás forrását az Önkormányzat tárgyévi költségvetési rendelete tartalmazza, melynek felhasználására pályázatot kell kiírni.
- (3) A támogatás mértéke nem lehet több, mint a bekerülési összeg legfeljebb 50 %- a, amely tartalmazza az áfát, az egyéb adókat és a közterheket is.
- (4) Támogatásban csak az a pályázó részesülhet, aki a tervezett felújításhoz a támogatáson felül szükséges önrésszel rendelkezik, és a saját forrás rendelkezésre állását pénzügyi intézet által kiállított dokumentummal igazolja.
- (5) A pályázat benyújtásának időpontja előtt megkezdett előkészítési és építési munkához támogatás nem nyújtható.
- (6) A pályázatokról a Képviselő-testület a benyújtási határidőt követő 30 napon belül dönt.
- (7) A nyertes pályázóval az önkormányzat támogatási szerződést köt.
- (8) Az önkormányzat a támogatás összegéből legfeljebb 10% előleget biztosíthat, melyet a támogatási szerződés aláírását követően 8 napon belül kell folyósítani.
- (9) A támogatási szerződésben foglaltak teljesítéséről a támogatott írásban nyilatkozik, melyhez a támogatás felhasználását bizonyító számlákat eredeti példányban becsatolja. A teljesítést a jegyző ellenőrzi.

VI. Fejezet **TELEPÜLÉSKÉP-ÉRVÉNYESÍTÉSI ESZKÖZÖK**

24. A településkép-védelmi tájékoztatás és szakmai konzultáció

24.§

- (1) A településkép-védelmi tájékoztatás és szakmai konzultáció kötelező:
 - a) minden olyan építési tevékenység esetén, mely a lakóépület építése esetén helyi védett utcaképpel érintett, vagy településképi szempontból meghatározó területen található,
 - b) településképi szempontból meghatározó területen az építmények homlokzatán cégérek, cégtáblák és cégfeliratok elhelyezése esetén,
- (2) A településkép-védelmi tájékoztatás és szakmai konzultáció a települési főépítész, annak hiányában a polgármester feladata.
- (3) A településkép-védelmi tájékoztatást és szakmai konzultációt – az (1) bekezdésben foglaltakon kívül - bármely természetes vagy jogi személy, jogi személyiséggel nem rendelkező szervezet írásban kezdeményezheti a főépítésznél, annak hiányában a polgármesternél. Ebben az esetben a kérelemnek tartalmaznia kell, a településképet érintően tervezett tevékenység rövid leírását.
- (4) A településkép-védelmi tájékoztatást és szakmai konzultációt legalább 8 nappal az építési tevékenység megkezdése előtt, illetve a kérelem benyújtását követő 8 napon belül le kell folytatni.
- (5) A településkép-védelmi tájékoztatásról és szakmai konzultációról a főépítész, illetve annak hiányában a polgármester emlékeztetőt készít, amelyben rögzített javaslatok és nyilatkozatok mindkét félre nézve kötelezőek.
- (6) A településkép-védelmi tájékoztatás és szakmai konzultáció díjmentes.

25. A településképi véleményezési eljárás

25.§

- (1) Az előírások nem vonatkoznak az építésügyi és építésfelügyeleti hatósági eljárásokról és ellenőrzésekről, valamint az építésügyi hatósági szolgáltatásról szóló kormányrendeletben meghatározott azon engedélyezési eljárásokra, amelyek esetében:
 - a) Az építészeti-műszaki tervdokumentációk előzetes minősítése, a településrendezési és építészeti-műszaki tervtanácsokról szóló kormányrendelet szerint, a központi, illetve a területi építészeti tervtanács hatáskörébe tartozik, vagy
 - b) Az építettő összevont telepítési eljárást, ezen belül telepítési hatásvizsgálati szakaszt kezdeményezett.
- (2) A rendelet személyi hatálya kiterjed minden természetes személyre, jogi személyre és jogi személyiséggel nem rendelkező szervezetre, aki (amely), település közigazgatási területén jogszabályban építésügyi hatósági engedélyhez kötött építési tevékenységet végez, vagy azzal összefüggő építészeti-műszaki tervdokumentációt készít.
- (3) Településképi véleményezési eljárást kell lefolytatni építési engedély köteles esetekben
 - a) új építmény építéséhez minden esetben,
 - b) meglévő építmény bővítéséhez, a településképet érintő, befolyásoló átalakításához készített építészeti-műszaki tervekkel kapcsolatban az építési, összevont vagy fennmaradási engedélyezési eljárást megelőzően.
- (7) Településképi véleményezési eljárást nem kell lefolytatni homlokzati változással nem járó, kizárólag belső átalakítási munkákra vonatkozó engedélyköteles építési tevékenységek esetén.
- (8) Településképi véleményezési eljáráshoz kötött építési munkákra vonatkozó építészeti-műszaki tervdokumentációkkal kapcsolatban a településképi vélemény alapját a főépítész szakmai álláspontja képezi.
- (9) A településképi véleményezési eljárás az építettő, illetve az általa megbízott tervező (a továbbiakban együtt: kérelmező) által a polgármesterhez benyújtott kérelemre indul. A benyújtandó építészeti-műszaki tervdokumentációnak a Korm. rendeletben előírt munkarészeket kell tartalmaznia.
- (10) A polgármester településképi véleményét a főépítész készíti elő.

26. A településképi bejelentési eljárás

26.§

- (1) A polgármester településképi eljárást folytat le
 - a) az építmények rendeltetésének megváltoztatása - így az önálló rendeltetési egység rendeltetésének módosítása vagy az építmény rendeltetési egységei számának megváltozása - esetén, az országos és a helyi építési követelmények és
 - b) a reklámok és reklámhordozók elhelyezése tekintetében
 - ba) a reklám-elhelyezési kormányrendeletben szereplő általános elhelyezési és a településképi rendeletben szereplő különös településképi követelmények, vagy
 - bb) a különös településképi követelmények meghatározásának hiányában a reklám-elhelyezési kormányrendeletben szereplő általános elhelyezési követelmények érvényesítése érdekében.
- (2) Településképi bejelentési eljárást kell lefolytatni továbbá az 1. mellékletben megjelölt, „településképi jelentőségű területeken”

- a) az építésügyi és építésfelügyeleti hatósági eljárásokról és ellenőrzésekről, valamint az építésügyi hatósági szolgáltatásról szóló kormányrendeletben építési engedélyhez, vagy
 - b) az Étv. 33/A. §-a szerinti egyszerű bejelentéshez nem kötött építési tevékenységeket megelőzően.
 - c) közterületen vagy közhasználatú magánterületen információs vagy más célú berendezés elhelyezése, átalakítása, megváltoztatása esetén.
- (3) Amennyiben a (2) bekezdés c) pontja szerinti információs vagy más célú berendezések elhelyezésére közterületen kerül sor, a közterület használatára szerződés csak a településképi bejelentési eljárás lefolytatását követően, a bejelentés tudomásulvételét tartalmazó igazolás alapján, és az abban meghatározott kikötések figyelembevételével köthető.
- (4) A településképi bejelentési eljárás az ügyfél által a polgármesterhez benyújtott – a 3. melléklet szerinti bejelentő lap papíralapú benyújtásával – bejelentésre indul. A bejelentéshez papíralapú dokumentációt vagy a dokumentációt tartalmazó digitális adathordozót kell mellékelni.
- (5) A dokumentációnak – a bejelentés tárgyának megfelelően – a településtervek tartalmáról, elkészítésének és elfogadásának rendjéről, valamint egyes településrendezési sajátos jogintézményekről szóló 419/2021. (VII. 15.) Korm. rendelet előírt munkarészeket kell tartalmaznia.
- (6) A tevékenység a bejelentés alapján – a polgármester által kiadott igazolás birtokában, az abban foglalt esetleges kikötések figyelembevételével – megkezdhető, ha ahhoz egyéb hatósági engedély nem szükséges.

A polgármester által kiadott igazolás érvényessége az igazolás kiállításának dátumától számítva:

- a) állandó építmény esetén végleges,
- b) legfeljebb 180 napig fennálló építmény esetén legfeljebb 180 nap,
- c) Reklámcélú hirdetmény és hirdető-berendezése – kivéve cégér – esetén legfeljebb 2 év,
- d) cégér, valamint cégjelző- és címjelző hirdetmények és hirdető-berendezései esetén a működés befejezésének időpontja, de legfeljebb 5 év,
- e) Útbaigazító hirdetmény esetén a működés befejezésének időpontja, de legfeljebb 2 év.

27. Rendeltetésváltóztatási bejelentési eljárás

27.§

- (1) E rendelet rendelkezéseit a rendeltetésváltóztatási bejelentési eljárásban ezen alfejezetben foglalt eltérésekkel kell alkalmazni.
- (2) A rendeltetés változtatási bejelentési eljárás során a hatóság vizsgálja, hogy a tervezett rendeltetés az országos és helyi építési követelményeknek megfelelnek-e.
- (3) Amennyiben a rendeltetésváltóztatás negatív hatású környezetterheléssel jár, a helyi építési szabályzat szerinti övezeti besorolásnak való megfelelést a fellépő környezetterhelés szerinti szakértői vélemény csatolásával kell igazolni, hogy a tervezett rendeltetés az övezetben vagy az építési övezetben elhelyezhető.
- (4) A helyi építési szabályzat szerinti gazdasági területet érintő (Gksz, Gip, Gá jelű építési övezet) rendeltetésváltóztatás esetén a (3) bekezdés szerinti szakértői véleményt minden esetben csatolni kell, mellyel a kérelmező igazolja, hogy a tervezett rendeltetés megvalósításával nem jelentős zavaró hatású gazdasági tevékenységi célú építmény és ahhoz kapcsolódó tevékenység alakul ki.

- (5) A (3) bekezdés szerinti szakértő az építési övezet szerinti követelményeknek való megfelelés érdekében a környezetterhelés csökkentése céljából feltételeket írhat elő.
- (6) A hatóság a kérelmet elutasítja, ha a kérelem szerinti rendeltetésváltozás a (2) bekezdésben foglaltaknak nem felel meg.

27/A. §

- (1) Rendeltetésváltoztatás esetén a kérelmet az 4. számú melléklet szerinti formanyomtatványon kell benyújtani.
- (3) A papír alapú kérelmet két példányban kell benyújtani. A bejelentés tudomásulvételét követően egy példány tervdokumentáció záradékolásra kerül, melyet a kérelmezőnek megküld a hatóság.
- (4) Amennyiben a tudomásulvételt követő hat hónapon belül a rendeltetésváltozást nem végzik el, illetve hatósági bizonyítványiránti kérelem nem került benyújtásra, a kiadott tudomásulvétel hatályát veszti.

27/B. §

- (1) Amennyiben a rendeltetés módosítás olyan építési tevékenységgel jár, mely a 35. § (1) bekezdés a) és b) pontja szerinti bejelentéshez kötött, arra a kérelmezőnek a 5. számú melléklet szerinti kérelmet szükséges benyújtania.
- (2) A hatósági bizonyítvány iránti kérelemhez a kérelmezőnek – amennyiben a szakértő 39. § (6) bekezdés szerint feltételek írt elő - csatolni kell a szakértő által kiadott nyilatkozatot, hogy az előírt feltételek maradéktalanul megvalósultak.

28. A településképi kötelezés

28.§

- (1) A polgármester a településképi követelmények teljesítése érdekében - hivatalból, vagy kérelemre – településképi kötelezést rendelhet el.
Ha az ingatlan tulajdonosa a településképi rendeletben foglalt településképi követelményeket - a rendeltetés módosítás esetén a helyi építési szabályzatban foglaltakat vagy a településrendezési illeszkedés követelményét - megsértette, a polgármester a figyelmeztetést tartalmazó döntésében felhívja az ingatlantulajdonos figyelmét a jogszabálysértésre és megfelelő határidőt biztosít a jogszabálysértés megszüntetésére.
- (2) Amennyiben a felszólításra az elkövető 8 napon belül nem reagál, a Képviselő- testület településképi-védelmi bírságot szabhat ki, melyet az önkormányzat által megküldött befizetési csekken kell teljesíteni.
- (3) A településképi –védelmi bírság összege:
 - a) Helyi védett utcaképet, vagy helyi védett egyedi építészeti értéket érintő mulasztás esetén 100.000-200-000 forint közötti összegben állapítható meg,
 - b) Településképi szempontból meghatározó területet érintő mulasztás esetén 100.000-150.000 forint közötti összegben állapítható meg,
 - c) reklámhordozókra és egyéb műszaki berendezésekre vonatkozó mulasztás esetén 100.000 forint közötti összegben állapítható meg,
- (4) A kötelezettség érvényesítésére a közigazgatási végrehajtás szabályait kell alkalmazni, ha annak önkéntes teljesítése elmaradt.
- (5) A településképi-védelmi bírság kiszabásánál mérlegelendő szempontokat és annak megfizetési módját a Korm. rendelet 51.§-a határozza meg.

VII. Fejezet ZÁRÓ ÉS ÁTMENETI RENDELKEZÉSEK

29. Hatálybalépés

29.§

E rendelet a kihirdetését követő napon lép hatályba. A rendelet kihirdetéséről a Jegyző a helyben szokásos módon gondoskodik.

30. Hatályon kívül helyező rendelkezések

30.§

- (1) E rendelet hatályba lépésével egyidejűleg hatályát veszti Vámospércs Városi Önkormányzat Képviselő-testülete által jóváhagyott, a településkép védelméről szóló 1/2018. (I.29.) önkormányzati rendelete.

Vámospércs, 2019. december 02.

Ménes Andrea polgármester



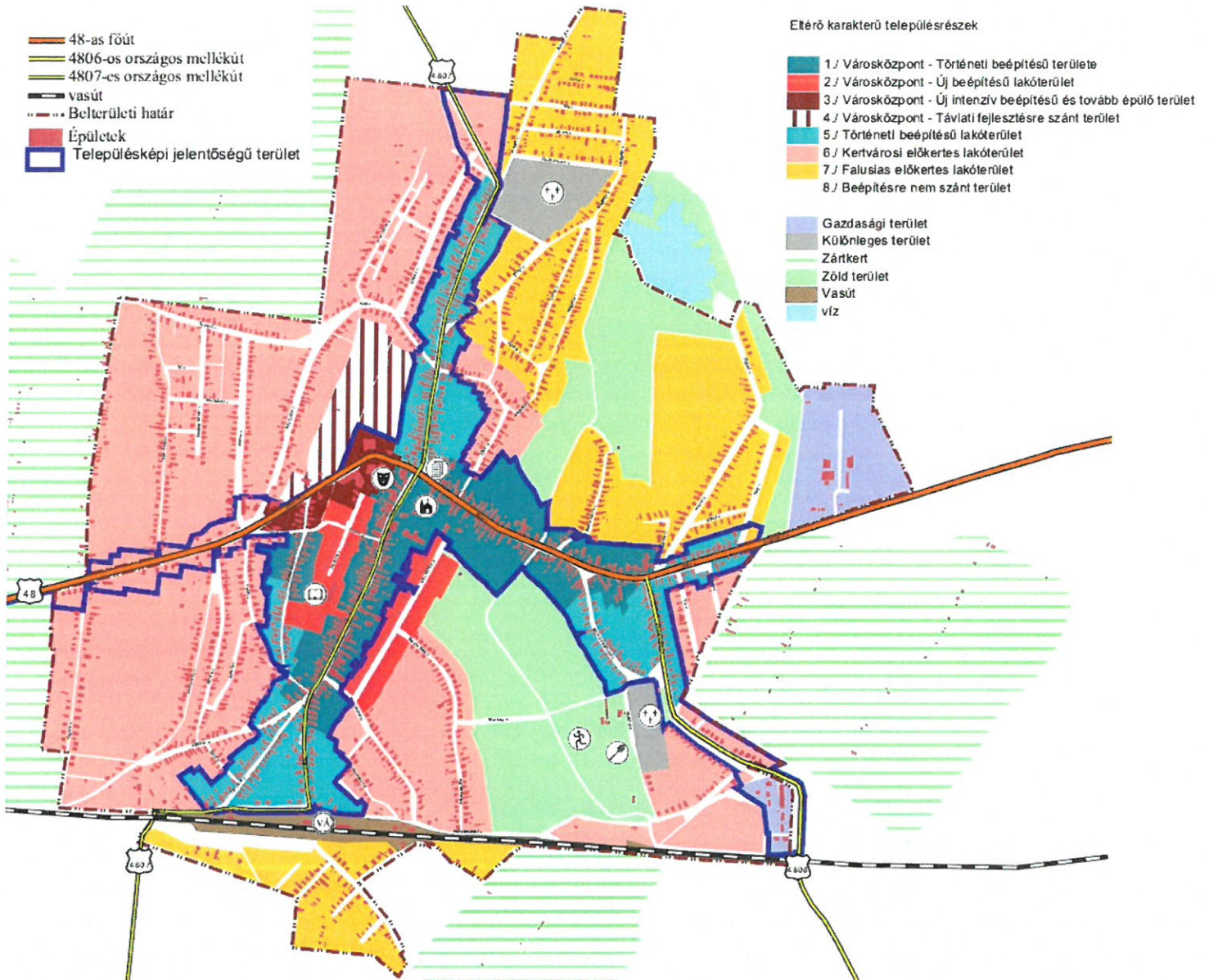
Kanyóné Papp Klára jegyző

A rendeletet kihirdettem:

Vámospércs, 2019. december 02.

Kanyóné Papp Klára
jegyző

*** Településképi szempontból meghatározó területek lehatárolása:**



* Településképi szempontból meghatározó terület, a rajzon „Településképi jelentőségű terület”-ként lehatárolt belterületi településrészek, továbbá e rendelet 6.§ (5) és (6) bekezdései szerint meghatározható beépítésre nem szánt területek

BEJELENTÉS Településképi bejelentési eljáráshoz

A Bejelentő neve:
lakcíme:
telefonszáma*:
e-mail címe*:
Szervezet székhelye:

A folytatni kívánt építési tevékenység, rendeltetés-módosítás, vagy reklámelhelyezés megnevezése**:

.....
.....
.....
.....
.....
.....

A folytatni kívánt építési tevékenység, rendeltetés módosítás, vagy reklámelhelyezés

helye:.....Hrsz.:.....

A folytatni kívánt építési tevékenység, rendeltetés módosítás, vagy reklámelhelyezés tervezett időtartama:

Dátum:.....

.....

aláírás

* nem kötelező

** a megfelelő aláhúzendó

3. melléklet a 20/2019. (XII.02.) önkormányzati rendelethez

Helyi védelem alá helyezett értékek jegyzéke

A	B	C	D	E
Ssz.	Cím	Helyrajzi szám	Funkció	Védelem részletes leírása
1.				
2.				
3.				
4.				
5.				
6.				
7.				
8.				
9.				
10.				
11.				

Településképi bejelentési eljáráshoz
KÉRELEM
építmény rendeltetésének megváltoztatása
(önálló rendeltetési egység rendeltetésének módosítása vagy az építmény rendeltetési
egységei számának megváltoztatása)
esetén

Kérelmező (építtető) adatai	Tervező adatai:
Név:	Név:
Lakcím/Székhely:	Székhely:
Levelezési cím:	Jogosultság száma:
e-mail cím:	Levelezési címe:
Telefonszám:	e-mail cím:
	Telefonszám:

Az ingatlan adatai:
Az ingatlan címe:
Az ingatlan helyrajzi száma:
Az ingatlan területe:m ²
A rendeltetésváltozással érintett épületen kívüli további épületek rendeltetése az ingatlanon:

Épület adatai:		
Rendeltetési egységek száma:		
	Eredeti:	Tervezett:
Rendeltetése:		
	Eredeti:	Tervezett:
Bruttó alapterület:		
	Eredeti:	Tervezett:
Parkoló igény:		
	Eredeti:	Tervezett:

A rendeltetésváltozás jár-e nagyobb környezetterheléssel:

megfelelő rész aláhúzandó

igen

nem

Ha igen, akkor a szaktervező:

neve:

jogosultsági száma:

címe:

Építési munkálatok

Építési engedélyhez nem kötött építési munkálatok a kérelem benyújtását követően történnek-e:
(pl. helyreállítás, felújítás, korszerűsítés)
(megfelelő rész aláhúzandó)

igen nem

Ha építési munkával jár a rendeltetésváltoztatás:

Építési munkálatok felsorolása:

Rendeltetésváltozás megvalósításának
tervezett időtartama:

Kelt.....

.....
aláírás

Településképi bejelentési eljáráshoz

HATÓSÁGI BIZONYÍTVÁNY IRÁNTI KÉRELEM

építmény rendeltetésének megváltoztatása
(önálló rendeltetési egység rendeltetésének módosítása vagy az építmény rendeltetési egységei
számának megváltoztatása)
esetén

Kérelmező (építtető) adatai	Rendeltetésváltozást tudomásulvételről szóló határozat száma:
Név:	
Lakcím/Székhely:
Levelezési cím:	Véglegessé válásának dátuma:
e-mail cím:
Telefonszám:

Az ingatlan adatai:
Az ingatlan címe:
Az ingatlan helyrajzi száma:
Az ingatlan területe:m ²
A rendeltetésváltozással érintett épületen kialakított rendeltetése:.....

Kelt:.....

.....
aláírás

R E N D E L E T É S M E G V Á L T O Z T A T Á S I

KÉRELEM MELLÉKLETEI:

1.

Meglévő építmény jogszerűségének igazolása:
(minden esetben, másolatban)

Tulajdoni lap és térképmásolat

Amennyiben ezek nem igazolják a meglévő épület jelenlegi rendeltetését vagy a jelenlegi rendeltetési egységek számát egyértelműen:

Építési- vagy fennmaradási engedély és használatbavételi engedély, annak záradékolt építészeti-műszaki dokumentációjával együtt, vagy

Építési- vagy fennmaradási engedély és használatbavétel tudomásulvétele, annak záradékolt építészeti- műszaki dokumentációjával együtt, vagy

Építésfelügyeleti hatóság által kiadott hatósági bizonyítvány az egyszerű bejelentéssel épült lakóépületek esetén, és az egyszerű bejelentéssel ÉTDR-be egy időben feltöltött kivitelezési tervdokumentáció, vagy

Az építésügyi hatóság (vagy 2021. III. 1. előtt Vámospércs Város Polgármestere) által kiadott építmény meglétének igazolása céljából kiadott hatósági bizonyítvány az engedélyhez nem kötött épületek esetében, vagy

A korábban kiadott rendeltetésváltozással kapcsolatos hatósági bizonyítvány.

2.

Tulajdonosi hozzájárulás,
amennyiben a kérelmező nem azonos az ingatlan tulajdonosával.

3.

Tervdokumentáció (2 példány):

Műszaki leírás:

A műszaki leírás tartalmazza

- a meglévő és tervezett rendeltetés feltüntetését,
- az ingatlan adatait (terület területe, beépítettség nagyságát, zöldfelületi fedettség mértékét), az ingatlanon lévő épületek felsorolását, azok rendeltetésének megjelölésével, bruttó alapterületet,
- rendeltetéssel érintett épület szerkezeti kialakítását, méreteit (bruttó alapterület, hasznos alapterület, belmagasság, épületmagasság),
- a rendeltetésváltozás előtti és utáni helyiséglista (funkció, terület, padlózat),
- nyilatkozat arról, hogy a tervezett rendeltetés a helyi építési szabályzatban foglaltakon túl az egyéb más jogszabályoknak (pl. OTÉK, abból különösen az építmények rendeltetési célja szerint megfelel az alapvető követelményeknek) megfelel,
- amennyiben építési tevékenység (pl. felújítási munkák, nyílászáró elhelyezése, válaszfalak építése vagy bontása) történik azok tételes felsorolása,

- parkolómérleg számítás (a jelenlegi és a tervezett rendeltetés tekintetében),
- nyilatkozat arról, hogy a tervezett rendeltetés az eredeti rendeltetéshez képest jár-e nagyobb környezetterheléssel (pl. gépjárműforgalom, zaj-, fény-, légszennyezés): amennyiben igen szaktervező által készített technológia terv arról, hogy a környezetében lévő ingatlanon rendeltetésszerű használata miképpen biztosított.

Helyszínrajz:

Az égtáj feltüntetése mellett, olvasható léptékben tartalmazza:

- a helyi építési szabályzat által előírt mutatók és paraméterek,
- az érintett és a szomszédos ingatlanokat, azon lévő építmények feltüntetésével (rendeltetés megjelölésével, vízszintes és magassági méretek feltüntetésével, a rendeltetésváltozással érintett épület és a feltüntetett ingatlanokon lévő épületektől való távolságot,
- többlet parkoló esetén az ingatlanon való elhelyezés módját,

Alaprajz:

Az égtáj feltüntetése mellett, olvasható léptékben tartalmazza:

- a meglévő épület vízszintes és függőleges méretezése,
- a meglévő és tervezett helyiségek és azok területének és padlózatának jelölése,
- a csatlakozó véglegesen rendezett terepet, az épület körüli járdát, az előlépcsőt és egyéb szerkezeteket,
- nyílásokat,

5. napirendi pont: Előterjesztés az önkormányzat fenntartásában működő Vámospércsi Óvoda és Mini Bölcsőde 2023/2024. nevelési évre vonatkozó csoportlétszám meghatározása tárgyában
(Írásos előterjesztés mellékelve)

Ménes Andrea polgármester:

A nemzeti köznevelésről szóló 2011. évi CXC. törvény (a továbbiakban: Nkt.) 83. § (2) bekezdés d) pontja szerint a fenntartó meghatározza az adott nevelési évben indítható óvodai csoportok számát. Az indítható óvodai csoportok számának meghatározásakor tekintettel kell lenni arra, hogy az Nkt. 4. sz. melléklete szerint az óvodai csoportok minimum létszáma 13 fő, átlagléttszáma 20 fő, maximális létszáma 25 fő lehet.

Az intézményvezető tájékoztatást küldött a 2023/24-es tanévben az óvodai csoportok létszámáról az alábbiak szerint:

➤ Pillangó csoport	25 fő
➤ Micimackó csoport	21 fő
➤ Nyuszi csoport	24 fő
➤ Zöld béka csoport	26 fő
➤ Katica csoport	26 fő
➤ Törpe csoport	23 fő
➤ Méhecske csoport	24 fő
➤ Süni csoport	26 fő
➤ Mókus csoport	28 fő
➤ Ózike csoport	27 fő

Összesen: 10 csoport 250 gyermek

A nemzeti köznevelésről szóló 2011. évi CXC. törvény 25. § (7) bekezdése szerint az óvodai csoportra megállapított maximális csoportlétszám a nevelési év indításánál a fenntartó engedélyével legfeljebb húsz százalékkal átléphető. Az intézményvezetője kérte, hogy a Mókus csoportban 3 fővel, a Katica csoportban 1 fővel, az Ózike csoportban 2 fővel, Süni csoportban 1 fővel, a Zöld béka csoportban 1 fővel történő csoportszám túllépést engedélyezze a fenntartó.

A fentiek alapján javaslom, hogy a Képviselő-testület fogadja el az intézményvezető javaslatát, és a Mókus csoportban, Katica csoportban, Ózike csoportban, Süni csoportban és a Zöld béka csoportban engedélyezze a maximális csoportlétszám túllépését az előterjesztés szerint.

Kérem a Tisztelt Képviselő-testületet, hogy az alábbi határozati javaslatot elfogadni szíveskedjen. Kérdése, hozzászólása van-e valakinek? Amennyiben nincs, kérem szavazzunk.

Vámospércs Városi Önkormányzat Képviselő-testülete **9 igen szavazattal, 0 nem szavazattal, 0 tartózkodás mellett** az alábbi határozatot hozza:

Vámospércs Városi Önkormányzat Képviselő-testületének
60/2023. (VI.26.)
számú határozata

Vámospércsi Városi Önkormányzat Képviselő-testülete - a nemzeti köznevelésről szóló 2011. évi CXC. törvény 83. § (2) bekezdés d) pontja alapján - úgy dönt, hogy az önkormányzat fenntartásában lévő Vámospércsi Óvoda és Mini Bölcsőde intézményben a 2023/2024-es tanévben az indítható csoportlétszámokat az alábbiak szerint határozza meg:

➤ Pillangó csoport	25 fő
➤ Micimackó csoport	21 fő
➤ Nyuszi csoport	24 fő
➤ Zöld béka csoport	26 fő
➤ Katica csoport	26 fő
➤ Törpe csoport	23 fő
➤ Méhecske csoport	24 fő
➤ Süni csoport	26 fő
➤ Mókus csoport	28 fő
➤ Ózike csoport	27 fő

Összesen: 10 csoport 250 gyermek

Az Nkt. 25. § (7) bekezdése alapján engedélyezi Mókus csoportban 3 fővel, Katica csoportban 1 fővel, Ózike csoportban 2 fővel, Süni csoportban 1 fővel és a Zöld béka csoportban 1 fővel történő csoportszám túllépést.

Felkéri a polgármestert, hogy a döntésről az intézmény vezetőjét értesítse.

Határidő: 2023. június 26.

Felelős: Ménes Andrea polgármester

6. napirendi pont: Előterjesztés a Debreceni Vízmű Zrt. üzletrész vásárlása tárgyában
(*Írásos előterjesztés mellékelve*)

Ménes Andrea polgármester:

A Debreceni Vízmű Zrt. (továbbiakban: Zrt.) vezérigazgatója megküldte előterjesztését, amely szerint a Zrt. meg kívánja vásárolni a jelenleg 90 %-os tulajdonában lévő DEVIZÉP Kft. 10 %-os üzletrészét 6 Mft-os vételáron.

A megvásárlást követően így a DEVIZÉP Kft. kizárólagos tulajdonosa a Debreceni Vízmű Zrt. lesz. (egyszemélyes társaság)

Az üzletrész vásárlás fedezete a DEVIZÉP Kft. által fizetendő 2023. évi osztalékból megtérül.

A fentiek alapján kérem a Tisztelt Képviselő-testületet, hogy az alábbi határozati javaslatot elfogadni szíveskedjen. Kérdése, hozzászólása van-e valakinek? Amennyiben nincs, kérem szavazzunk.

Vámospércs Városi Önkormányzat Képviselő-testülete **9 igen szavazattal, 0 nem szavazattal, 0 tartózkodás mellett** az alábbi határozatot hozza:

Vámospércs Városi Önkormányzat Képviselő-testületének
61/2023. (VI.26.)
számú határozata

Vámospércs Városi Önkormányzat Képviselő-testülete úgy dönt, hogy egyetért az alábbi közgyűlési határozati javaslattal. Feljogosítja a részvényesi képviselőként eljáró polgármestert arra, hogy a Debreceni Vízmű Zrt. 2023. július 3-5. napi írásbeli közgyűlésén az alábbi határozati javaslatot „elfogadom” szavazatával támogassa:

1. A Debreceni Vízmű Zrt. Közgyűlése elhatározza a Cg.09-09-007131 szám alatt cégnyilvántartásban szereplő DEVIZÉP Debreceni Vízépítő és Kereskedelmi Kft.

társtulajdonosának, Sindel Györgynek teljes, 10 %- mértékű üzletrésze Debreceni Vízmű Zrt. mint társtulajdonos általi megvásárlását 6 MFt ellenértékért, amely jogügylet eredményeként a cég kizárólagos tulajdonosa a Debreceni Vízmű Zrt. lesz. (egyszemélyes társaság)

2. A Közgyűlés engedélyezi Gorján Ferencnek, a Debreceni Vízmű Zrt. vezérigazgatójának az üzletrész adásvételi szerződés aláírását és intézkedését a cégnyilvántartásban szükséges változás átvezetéséhez.

A Képviselő-testület felkéri a polgármestert, hogy a döntésről a Debreceni Vízmű Zrt. vezérigazgatóját értesítse.

Határidő: azonnal

Felelős: Ménes Andrea polgármester

7. napirendi pont: Előterjesztés a Járóbeteg Szakrendelőben lévő büfé üzemeltetése tárgyában
(Írásos előterjesztés mellékelve)

Ménes Andrea polgármester:

A Járóbeteg Szakrendelőben az önkormányzat számára hasznosítható opcionális területként szerepel a büfé. A betegek és az egészségügyi dolgozók ellátása érdekében szükség van a büfé beüzemelésre. A büfé és a hozzátartozó kiszolgáló helyiségek, terek hasznos területe 41,43 m².

A Képviselő-testület 2022. október 3. napján tartott ülésén a 119/2022. (X.3.) számú határozatában – pályázati eljárás alapján – döntött arról, hogy 2022. szeptember 1. napjától – 3 év határozott időtartamra – 2025. augusztus 31. napjáig bérleti szerződést köt Mercs Mihály Attila (4034 Debrecen Szőlőskert utca 2.) egyéni vállalkozóval. A bérleti díj összegét havonta 30.000 Ft összegben határozta meg.

A bérlő kérelemmel fordult az Önkormányzathoz, hogy családi okok miatt az egyéni vállalkozását meg kell szüntetnie, és kéri a Képviselő-testület hozzájárulását ahhoz, hogy a felesége, Mercsné Tusán Erika egyéni vállalkozó köthessen bérleti szerződést - azonos feltételekkel - a büfé üzemeltetésére.

Amennyiben a Képviselő-testület a kérelemnek helyt ad, úgy közös megegyezéssel a bérleti szerződést meg kell szüntetni, és az új bérlővel kell szerződést kötni.

A fentiek alapján kérem a T. Képviselő-testületet, hogy az alábbi határozati javaslatot szíveskedjen elfogadni. Kérdése, hozzászólása van-e valakinek? Amennyiben nincs kérem szavazzunk.

Vámospércs Városi Önkormányzat Képviselő-testülete **9 igen szavazattal, 0 nem szavazattal, 0 tartózkodás mellett** az alábbi határozatot hozza:

Vámospércs Városi Önkormányzat Képviselő-testületének

62/2023. (VI.26.)

számú határozata

Vámospércs Városi Önkormányzat Képviselő-testülete úgy dönt, hogy:

1. A Vámospércsi-Kistérségi Járóbeteg Rendelőintézetben kialakított büfé és a hozzátartozó kiszolgáló helyiségek üzemeltetésére vonatkozóan a 2022. október 3. napján Mercs Mihály

Attila (4034 Debrecen Szőlőskert utca 2.) egyéni vállalkozóval kötött bérleti szerződés közös megegyezéssel történő megszüntetéséhez 2023. június 30. napjával hozzájárul.

2023. július 1. napjával az 1. pontban hivatkozott büfé üzemeltetésére bérleti szerződést köt Mercsné Tusán Erika (4034 Debrecen, Szőlőskert u. 2.) egyéni vállalkozóval 2025. augusztus 31. napjáig.
- A Bérleti díj összegét havonta 30.000 Ft összegben állapítja meg.
- Felkéri a polgármestert, hogy az 1. pontban szereplő bérleti szerződés megszüntetéséről, valamint a 2. pontban szereplő bérleti szerződés megkötéséről gondoskodjon.


Felelős: Ménes Andrea polgármester

Határidő: azonnal

Tekintettel arra, hogy az ülésnek több napirendi pontja nem volt, **14 óra 10 perckor** Ménes Andrea polgármester az ülést bezárta.


Ménes Andrea
polgármester




Kanyóné Papp Klára
jegyző